



КРАСНОЯРСКИЙ КРАЙ

АДМИНИСТРАЦИЯ АЧИНСКОГО РАЙОНА

## ПОСТАНОВЛЕНИЕ

19.09.2025

№ 144 -П

Об определении границ прилегающих территорий, на которых не допускается розничная продажа алкогольной продукции и розничная продажа алкогольной продукции при оказании услуг общественного питания на территории Ачинского района

В соответствии с Федеральными законами от 22.11.1995 № 171-ФЗ «О государственном регулировании производства и оборота этилового спирта, алкогольной и спиртосодержащей продукции и об ограничении потребления (распития) алкогольной продукции», от 06.10.2003 № 131-ФЗ «Об общих принципах организации местного самоуправления в Российской Федерации», Постановлением Правительства Российской Федерации от 23 декабря 2020 г. № 2219 «О порядке определения органами государственной власти субъектов Российской Федерации мест нахождения источников повышенной опасности, в которых не допускается розничная продажа алкогольной продукции и розничная продажа алкогольной продукции при оказании услуг общественного питания», Постановлением Правительства Российской Федерации от 23 декабря 2020 г. № 2220 «Об утверждении правил определения органами местного самоуправления границ прилегающих территорий, на которых не допускается розничная продажа алкогольной продукции и розничная продажа алкогольной продукции при оказании услуг общественного питания», руководствуясь ст. 17, 19, 34 Устава Ачинского района Красноярского края, ПОСТАНОВЛЯЮ:

1. Утвердить Порядок определения границ прилегающих территорий, на которых не допускается розничная продажа алкогольной продукции и розничная продажа алкогольной продукции при оказании услуг

общественного питания на территории Ачинского района. Согласно приложению 1 к настоящему постановлению.


2. Утвердить Перечень детских, образовательных, медицинских организаций, объектов спорта и прилегающих к ним территорий, на которых не допускается розничная продажа алкогольной продукции (приложение 2).

3. Утвердить схемы границ прилегающих к ним территорий для каждой организации и (или) объекта, указанных в приложении 2 к настоящему постановлению (приложение 3).

4. Контроль за исполнением постановления возложить на первого заместителя Главы района Долгирева Я.О. либо лицо, его замещающее.

5. Постановление вступает в силу со дня, следующего за днем его официального опубликования в газете «Уголок России» и применяется к правоотношениям, возникшим с 01 января 2025 года.

Исполняющий полномочия  
Главы Ачинского района



Я.О. Долгирев

Приложение 1  
к постановлению администрации Ачинского района  
от « 19 » \_\_\_\_\_ 2025



Порядок  
определения границ прилегающих территорий, на которых не допускается  
розничная продажа алкогольной продукции и розничная продажа  
алкогольной продукции при оказании услуг общественного питания на  
территории Ачинского района

1. Настоящий Порядок устанавливает правила определения границ прилегающих территорий, на которых не допускается розничная продажа алкогольной продукции и розничная продажа алкогольной продукции при оказании услуг общественного питания на территории Ачинского района (далее – Порядок).

2. В настоящем Порядке используются следующие понятия:

1) обособленная территория - территория, границы которой обозначены ограждением (объектами искусственного происхождения), прилегающая к зданию (строению, сооружению), в котором расположены организации и (или) объекты, указанные в пункте 3 настоящего Порядка;

2) площадь зала предприятия общественного питания (зал обслуживания) - площадь специально оборудованных помещений предприятий общественного питания, предназначенных для реализации и организации потребления продукции общественного питания и покупных товаров с организацией досуга или без него, определяемая на основании инвентаризационных и правоустанавливающих документов.

3. Розничная продажа алкогольной продукции и розничная продажа алкогольной продукции при оказании услуг общественного питания не допускаются:

3.1. В зданиях, строениях, сооружениях, помещениях, находящихся во владении, распоряжении и (или) пользовании:

- образовательных организаций;
- индивидуальных предпринимателей, осуществляющих образовательную деятельность, и (или) организаций, осуществляющих обучение;
- юридических лиц независимо от организационно-правовой формы и индивидуальных предпринимателей, осуществляющих в качестве основного

(уставного) вида деятельности медицинскую деятельность на основании лицензии, выданной в порядке, установленном законодательством Российской Федерации, а также юридических лиц независимо от организационно-правовой формы и индивидуальных предпринимателей, осуществляющих наряду с основной (уставной) деятельностью медицинскую деятельность на основании лицензии, выданной в порядке, установленном законодательством Российской Федерации;

- юридических лиц независимо от организационно-правовой формы и индивидуальных предпринимателей, осуществляющих деятельность в области культуры.

### 3.2. На территориях, прилегающих:

- к зданиям, строениям, сооружениям, помещениям, находящимся во владении и (или) пользовании образовательных организаций (за исключением организаций дополнительного образования, организаций дополнительного профессионального образования);

- к зданиям, строениям, сооружениям, помещениям, находящимся во владении и (или) пользовании организаций, осуществляющих обучение несовершеннолетних;

- к зданиям, строениям, сооружениям, помещениям, находящимся во владении и (или) пользовании юридических лиц независимо от организационно-правовой формы и индивидуальных предпринимателей, осуществляющих в качестве основного (уставного) вида деятельности медицинскую деятельность или осуществляющих медицинскую деятельность наряду с основной (уставной) деятельностью на основании лицензии, выданной в порядке, установленном законодательством Российской Федерации, за исключением видов медицинской деятельности по перечню, утвержденному Правительством Российской Федерации;

- к спортивным сооружениям, которые являются объектами недвижимости и права, на которые зарегистрированы в установленном порядке;

- к местам боевых позиций войск, полигонов, узлов связи, в расположении воинских частей, на специальных технологических комплексах, в зданиях и сооружениях, предназначенных для управления войсками, размещения и хранения военной техники, военного имущества и оборудования, испытания вооружения, а также в зданиях и сооружениях производственных и научно-исследовательских организаций Вооруженных Сил Российской Федерации, других войск, воинских формирований и органов, обеспечивающих оборону и безопасность Российской Федерации;

- к местам нахождения источников повышенной опасности, определяемых органами государственной власти субъектов Российской Федерации в порядке, установленном Правительством Российской Федерации.

3.3. В объектах общественного питания, расположенных в многоквартирных домах и (или) на прилегающих к ним территориях и имеющих зал обслуживания посетителей общей площадью менее 20 квадратных метров.

4. Границы прилегающих территорий, на которых не допускается розничная продажа алкогольной продукции и розничная продажа алкогольной продукции при оказании услуг общественного питания на территории Ачинского района, устанавливаются на расстоянии от:

1) зданий, строений, сооружений, помещений, находящихся во владении и (или) пользовании образовательных организаций (за исключением организаций дополнительного образования, организаций дополнительного профессионального образования) - не менее 30 метров;

2) зданий, строений, сооружений, помещений, находящихся во владении и (или) пользовании организаций, осуществляющих обучение несовершеннолетних, - не менее 30 метров;

3) зданий, строений, сооружений, помещений, находящихся во владении и (или) пользовании юридических лиц независимо от организационно-правовой формы и индивидуальных предпринимателей, осуществляющих в качестве основного (уставного) вида деятельности медицинскую деятельность или осуществляющих медицинскую деятельность наряду с основной (уставной) деятельностью на основании лицензии, выданной в порядке, установленном законодательством Российской Федерации, за исключением видов медицинской деятельности по перечню, утвержденному Правительством Российской Федерации, - не менее 30 метров;

4) спортивных сооружений - не менее 30 метров;

5) боевых позиций войск, полигонов, узлов связи, расположений воинских частей, специальных технологических комплексах, зданий и сооружений, предназначенных для управления войсками, размещения и хранения военной техники, военного имущества и оборудования, испытания вооружения, зданий и сооружений производственных и научно-исследовательских организаций Вооруженных Сил Российской Федерации, других войск, воинских формирований и органов, обеспечивающих оборону и безопасность Российской Федерации, - не менее 30 метров;

6) вокзалов, аэропортов - не менее 30 метров;

7) мест нахождения источников повышенной опасности, определяемых органами государственной власти субъектов Российской Федерации в порядке, установленном Правительством Российской Федерации, - не менее 30 метров.

5. Границы прилегающих территорий, на которых не допускается розничная продажа алкогольной продукции и розничная продажа алкогольной продукции при оказании услуг общественного питания, устанавливаются по прямой линии от входа для посетителей на обособленную территорию, а при ее отсутствии – от входа в здание, строение, сооружение, указанные в пункте 4 настоящего Порядка, без учета особенностей местности, искусственных и естественных преград до входа для посетителей в стационарный торговый объект (объект общественного питания), в котором осуществляется розничная продажа алкогольной продукции.

6. Установить границы прилегающих к многоквартирным домам территорий, на которых розничная продажа алкогольной продукции при оказании услуг общественного питания допускается только в объектах общественного питания, имеющих зал обслуживания посетителей общей площадью не менее 35 квадратных метров без учета площади сезонного зала (зоны) обслуживания посетителей – 30 метров.

7. Размер границ прилегающих территорий к многоквартирным домам по кратчайшему расстоянию определять в метрах, от ближайшей точки здания многоквартирного жилого дома до входа в объект общественного питания, осуществляющего розничную продажу алкогольной продукции, по прямой линии без учета рельефа территории и искусственных преград.

8. При наличии, у организации и (или) объекта, на территории которых не допускается розничная продажа алкогольной продукции, более одного входа (выхода) для посетителей прилегающая территория определяется от каждого входа (выхода).

9. Пожарные, запасные и иные входы (выходы) в здания, строения, сооружения, которые не используются для посетителей, при определении границ прилегающих территорий не учитываются.

Приложение 2

к постановлению администрации Ачинского района  
от « 18 » \_\_\_\_\_ 2025



№ п/п	Наименование учреждений	Адрес
1	МКОУ "Большесалырская СШ"	Ачинский район, с.Большая Салырь, ул.Школьная, 16
2	МКОУ "Преображенская СШ"	Ачинский район, с.Преображенка, ул.Школьная, 3
3	МКОУ "Березовская ОШ"	Ачинский район, п.Березовый, ул.Тракторная, 14 А
4	МБОУ "Горная СШ"	Ачинский район, п.Горный, ул. Новая, 18
5	МБОУ "Каменская СШ"	Ачинский район, д.Каменка, ул.Лесная, 5.
6	МКОУ "Ключинская СШ"	Ачинский район, п.Ключи, ул.Просвещения, 6 А
7	МКОУ "Лапшихинская СШ"	Ачинский район, с.Лапшиха, ул.Школьная, 2.
8	МБОУ "Малиновская СШ"	Ачинский район, п.Малиновка, квартал 1, дом. 5
9	МБОУ "Белоярская СШ"	Ачинский район, с. Белый Яр, ул.Зеленая, 7 А
10	МКОУ "Причулымская СШ"	Ачинский район, п.Причулымский, ул.Щетинкина, 19.
11	МКОУ "Тарутинская СШ"	Ачинский район, п.Тарутино, переулок Клубный, 14 А
12	МКОУ "Ястебовская СШ"	Ачинский район, с.Ястребово, ул.Новая, 2.
13	МКДОУ "Преображенский детский сад"	Ачинский район, с.Преображенка, ул.Школьная, 10.
14	МБДОУ "Белоярский детский сад"	Ачинский район, с.Белый Яр, пер.Центральный, 2 А
15	МБДОУ "Горный детский садик"	Ачинский район, п.Горный, ул.Зеленая, 17
16	МБДОУ "Каменский детский сад"	Ачинский район, д.Каменка, в/ч 13 д.13
17	МКДОУ "Причулымский детский сад"	Ачинский район, п.Причулымский, ул.Медицинская, 8.
18	МКДОУ "Малиновский детский сад"	Ачинский район, п.Малиновка, квартал 3, д. 16.

19	МКДОУ "Ключинский детский сад Звездочка"	Ачинский район, п.Ключи, ул.Просвещения, 5 А
20	МКДОУ "Тарутинский детский сад"	Ачинский район, п.Тарутино, ул.Малиновая Гора, 2 А
21	Нагорновская участковая больница	Ачинский район, п. Причулымский, ул. Просвещения, 19
22	Белоярский ФАП	Ачинский район, с. Белый Яр, ул.Набережная, д. 1 А
23	Ключинский ФАП	Ачинский район, п.Ключи, ул.Гоголя, д. 4.
24	Мало-Улуйский ФАП	Ачинский район, д. Мальй Улуй, ул. центральная, 19Г
25	Березовский ФАП	Ачинский район, п.Березовый, ул.Центральная, д. 9, пом. 2
26	Игинский ФАП	Ачинский район, д.Игинка, ул. Солнечная, д. 1А
27	Тимонинский ФАП	Ачинский район, д.Тимонино, ул.им. М.Л. Ивченко, д. 68
28	Ястребовский ФАП	Ачинский район, с. Ястребово, ул. Новая, 1
29	Тарутинская Врачебная амбулатория	Ачинский район, п. Тарутино, ул.Заводская, № 1.
30	Каменский ФАП	Ачинский район, д.Каменка, ул.Лесная, 5 А
31	Лапшихинский ФАП	Ачинский район, с.Лапшиха, ул. Советская, 7
32	Козловский ФАП	Ачинский район, д.Козловка, ул.Совхозная, № 23 А
33	Нагорновский ФАП	Ачинский район, д.Нагорново, ул.Уланова, 1 А
34	Зерцальский ФАП	Ачинский район, с.Зерцалы, ул.Береговая, 28 Б
35	Больше-Салырский ФАП	Ачинский район, с. Большая Салырь, ул. Школьная, 23
36	Горновский ФАП	Ачинский район, п.Горный, ул. Северная, 14 А
37	Преображенский ФАП	Ачинский район, с.Преображенка, ул.Школьная, 2 А
38	СКПМЖ «Вымпел»	Ачинский район, п. Березовый, ул. Клубная, 3
39	СКПМЖ «Исток»	Ачинский район, п. Ключи, пер. Кирова, 6
40	СКПМЖ «Титан»	Ачинский район, п. Покровка, ул. Центральная, 44

Приложение 3  
К

1

Схема границ прилегающих территорий МКОУ «Большесалырская СШ»

по адресу:

Ачинский район, с. Большая Салырь, ул. Школьная, 16

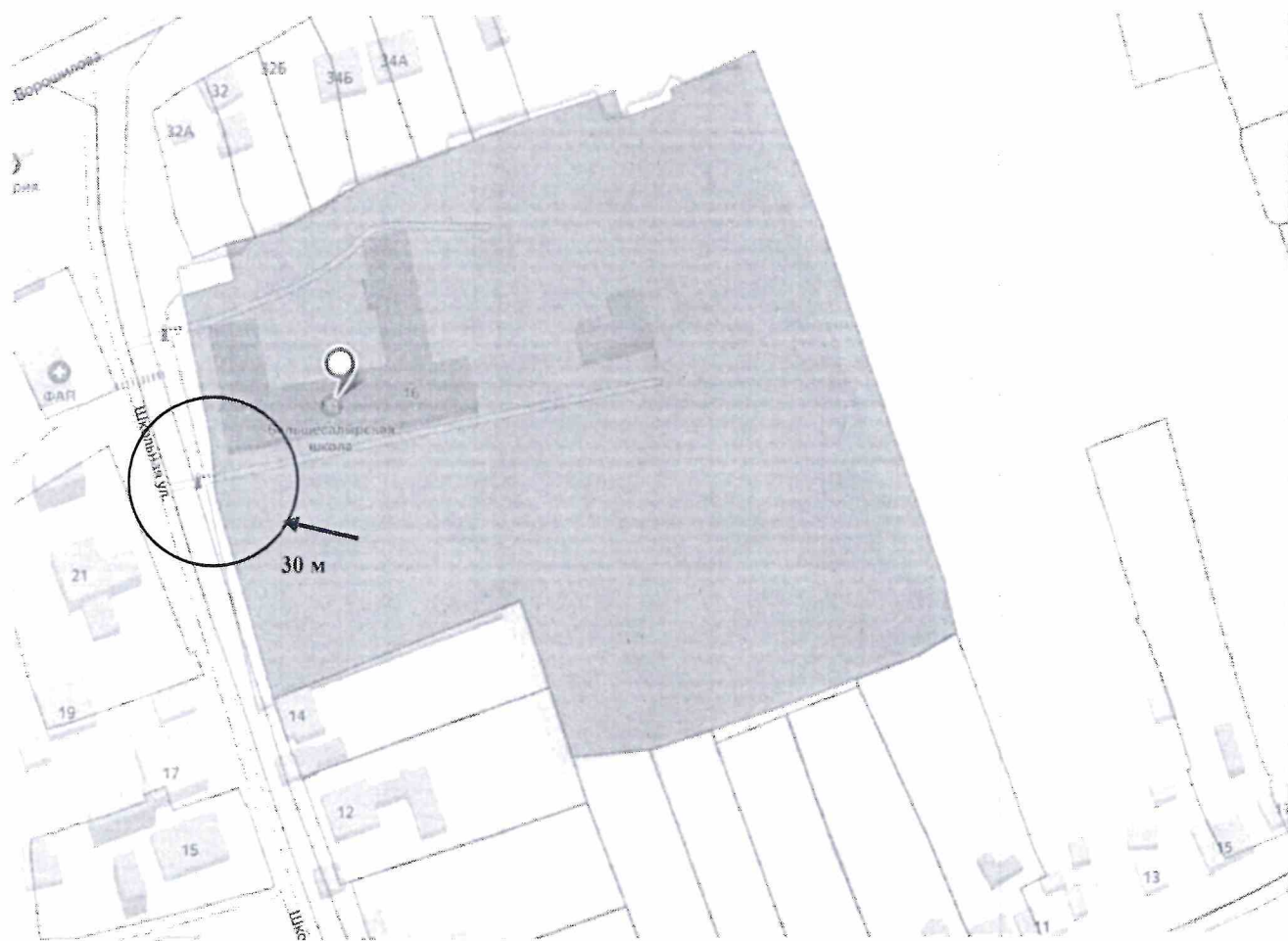


Схема границ прилегающих территорий МКОУ "Преображенская СШ"

по адресу:

Ачинский район, с.Преображенка, ул.Школьная, 3

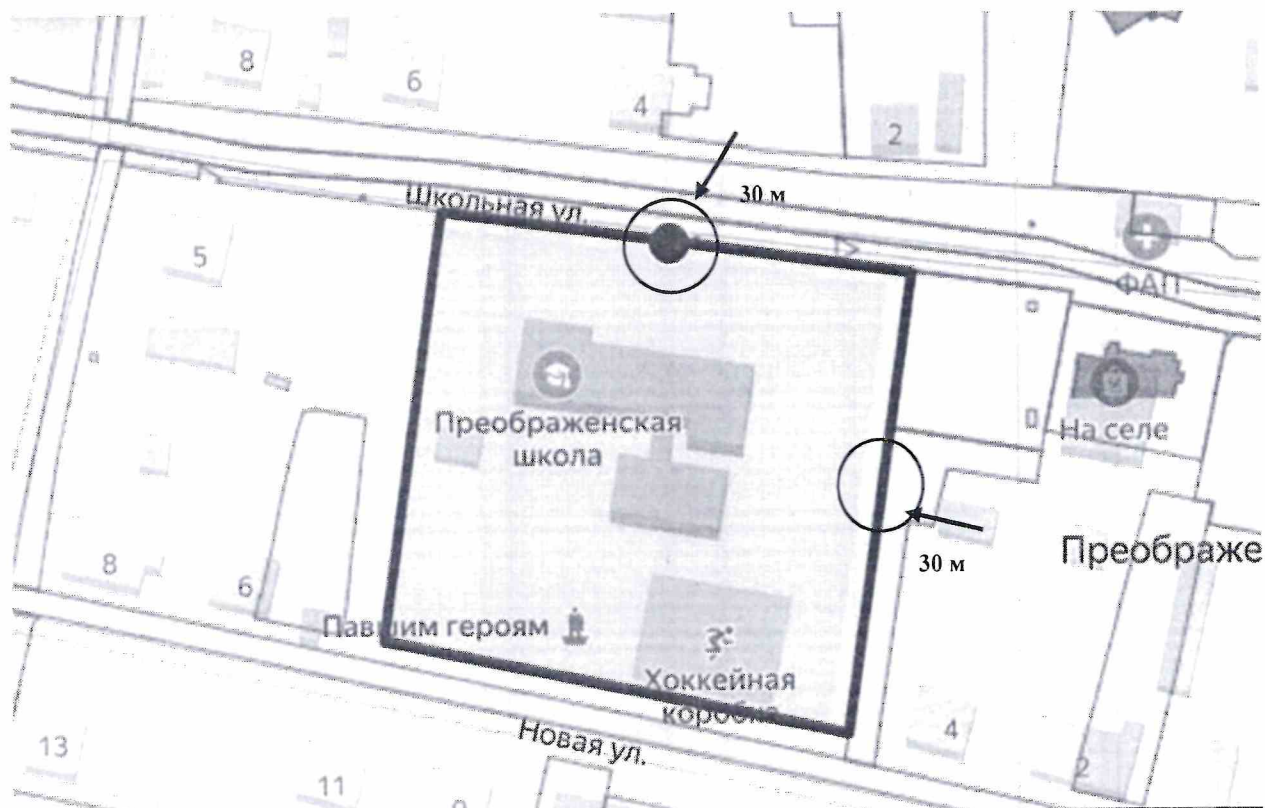


Схема границ прилегающих территорий МКОУ "Березовская ОШ"

по адресу:

Ачинский район, п.Березовый, ул.Тракторная, 14 А



Схема границ прилегающих территорий МБОУ "Горная СШ"

по адресу:

Ачинский район, п.Горный, ул. Новая, 18

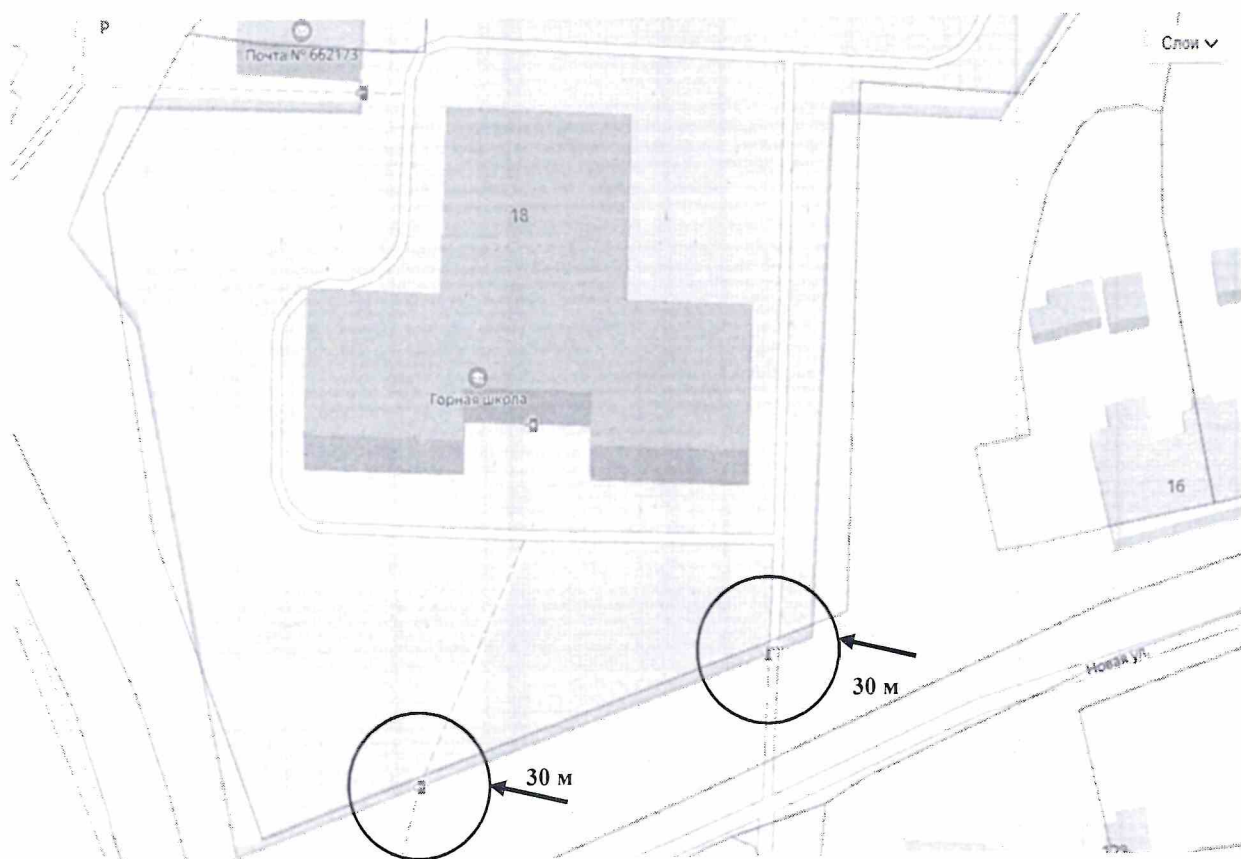


Схема границ прилегающих территорий МБОУ "Каменская СШ" по адресу:  
Ачинский район, д.Каменка, ул.Лесная, 5.

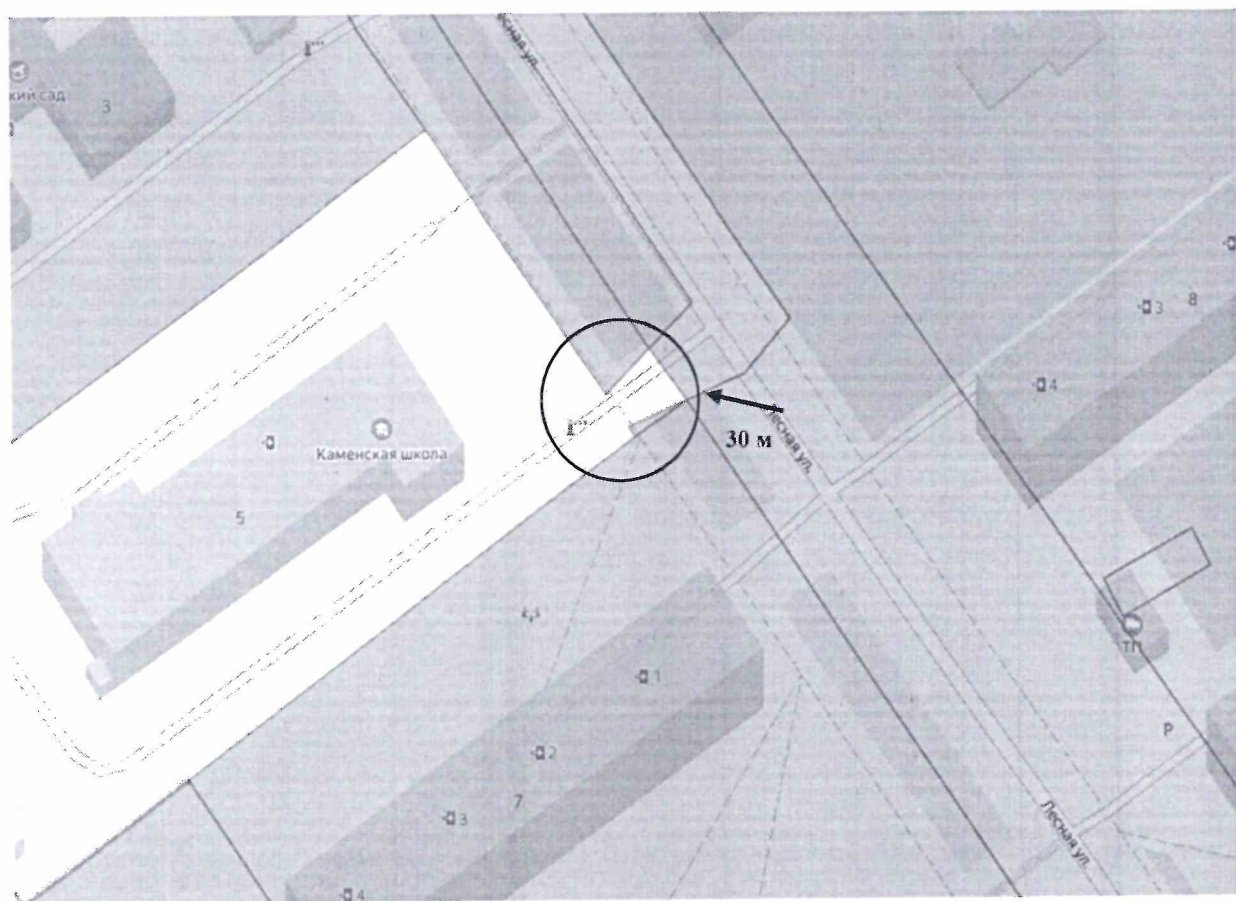


Схема границ прилегающих территорий МКОУ "Ключинская СШ"  
по адресу: Ачинский район, п.Ключи, ул.Просвещения, 6 А

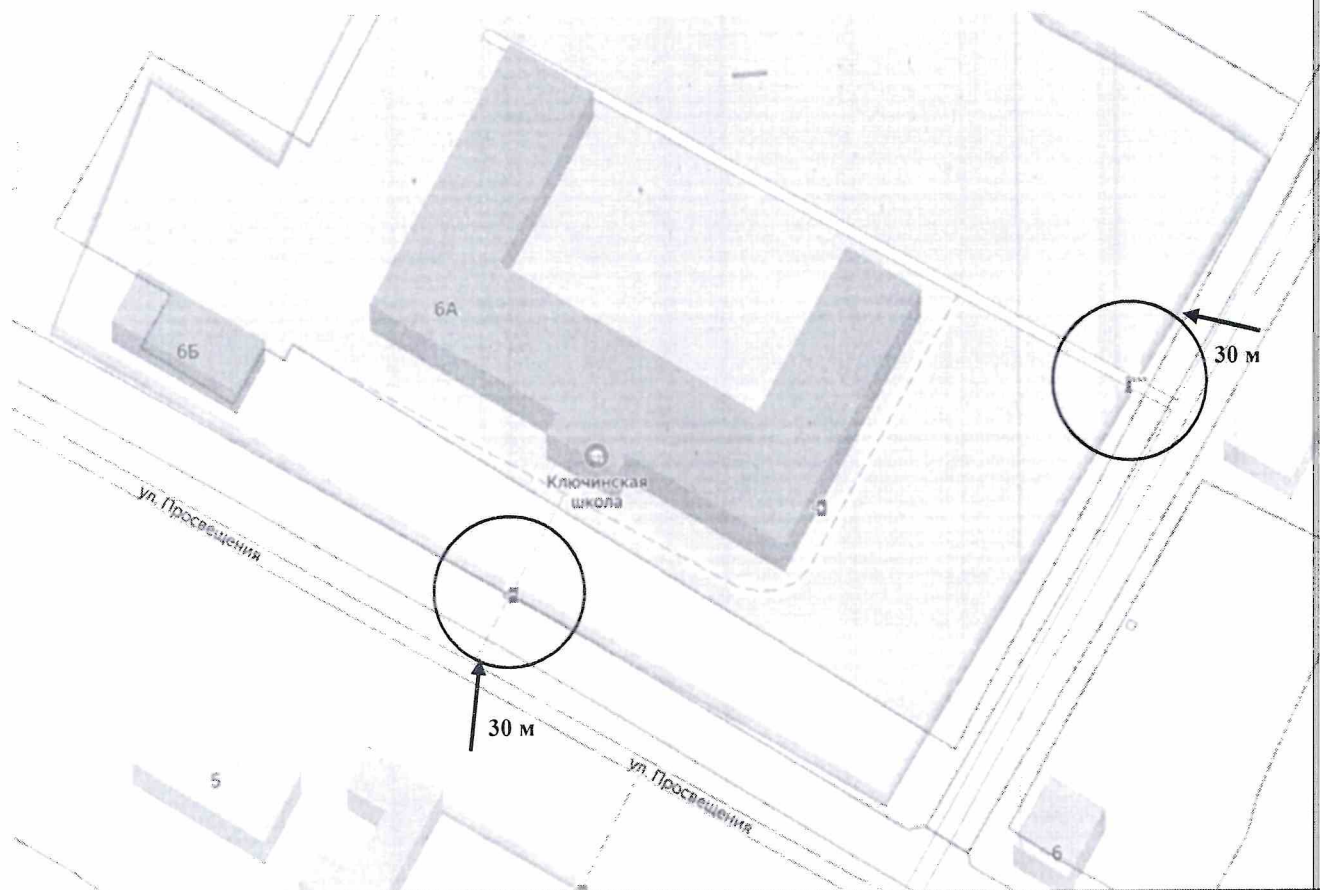


Схема границ прилегающих территорий МКОУ "Лапшихинская СШ"  
по адресу: Ачинский район, с.Лапшиха, ул.Школьная, 2.

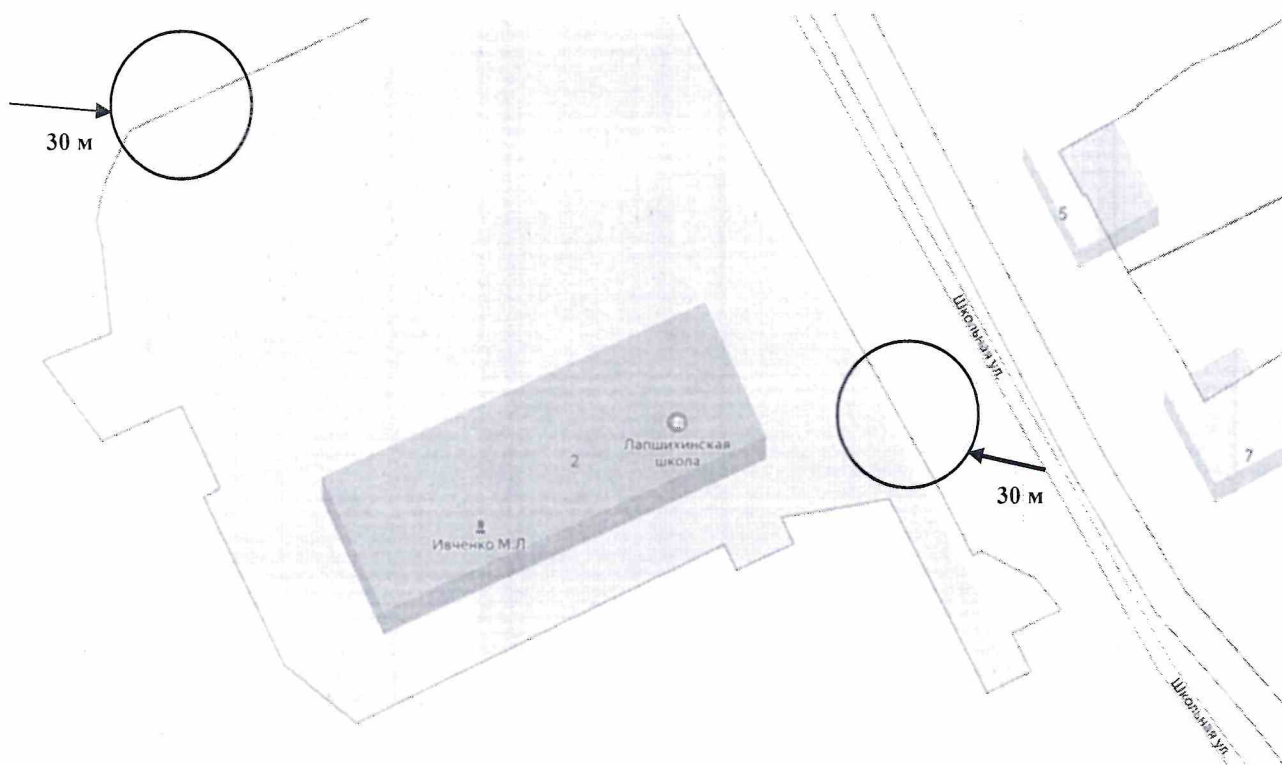


Схема границ прилегающих территорий МБОУ "Малиновская СШ"

по адресу:

Ачинский район, п.Малиновка, квартал 1, дом. 5

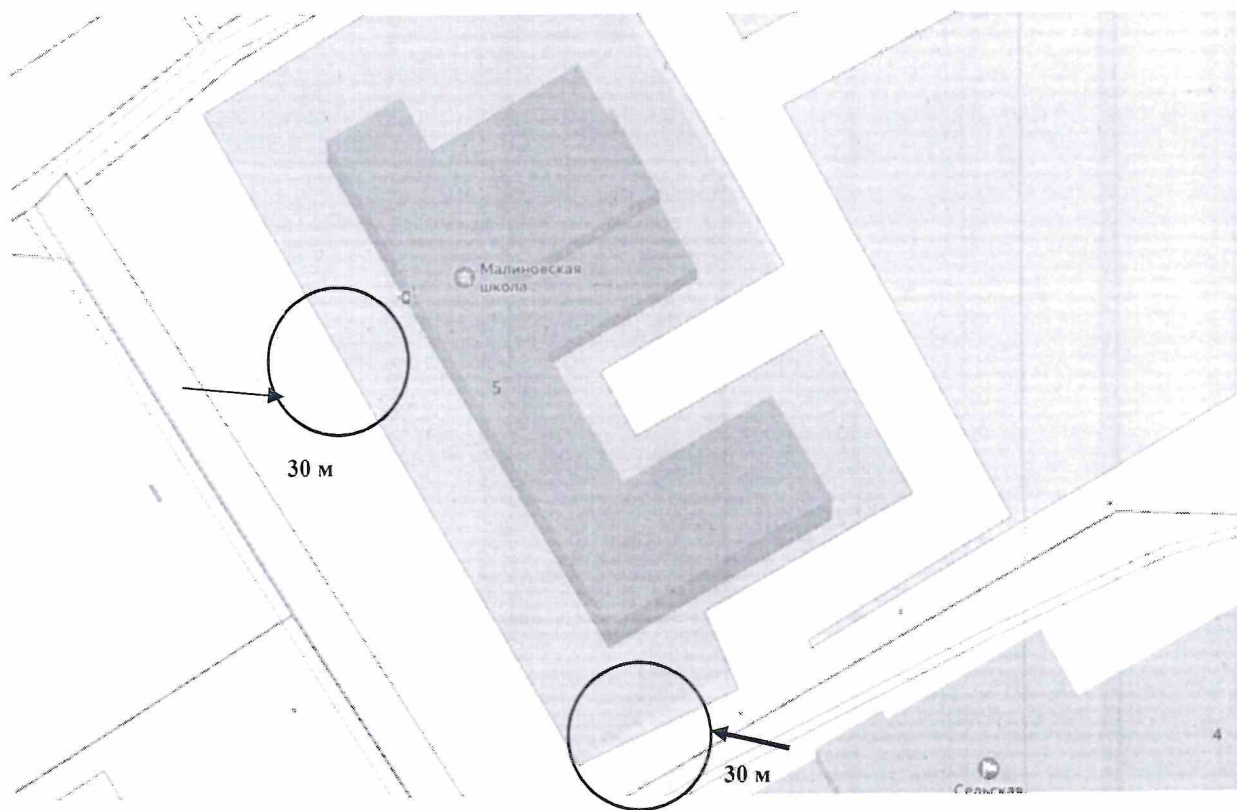


Схема границ прилегающих территорий МБОУ "Белоярская СШ"

по адресу:

Ачинский район, с. Белый Яр, ул.Зеленая, 7 А

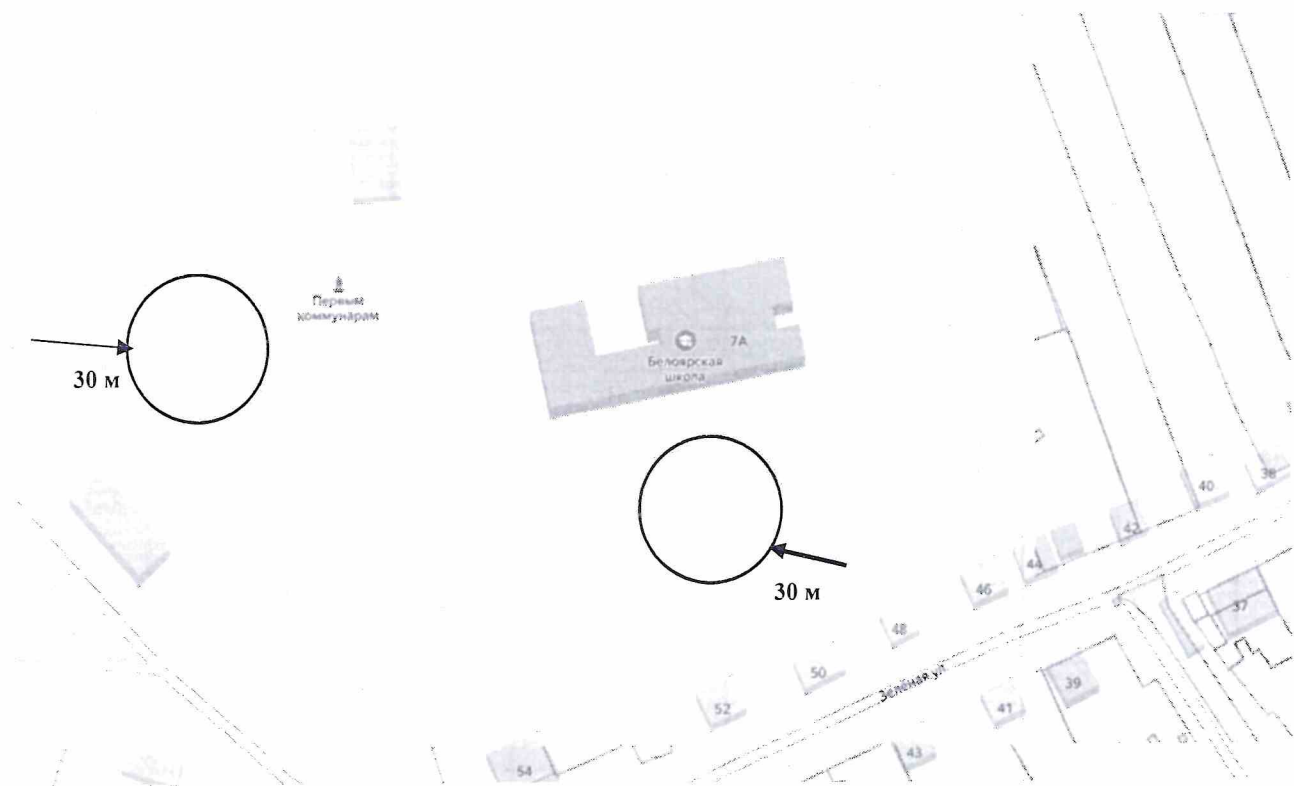


Схема границ прилегающих территорий МКОУ "Причулымская СШ"

по адресу:

Ачинский район, п.Причулымский, ул.Щетинкина, 19.

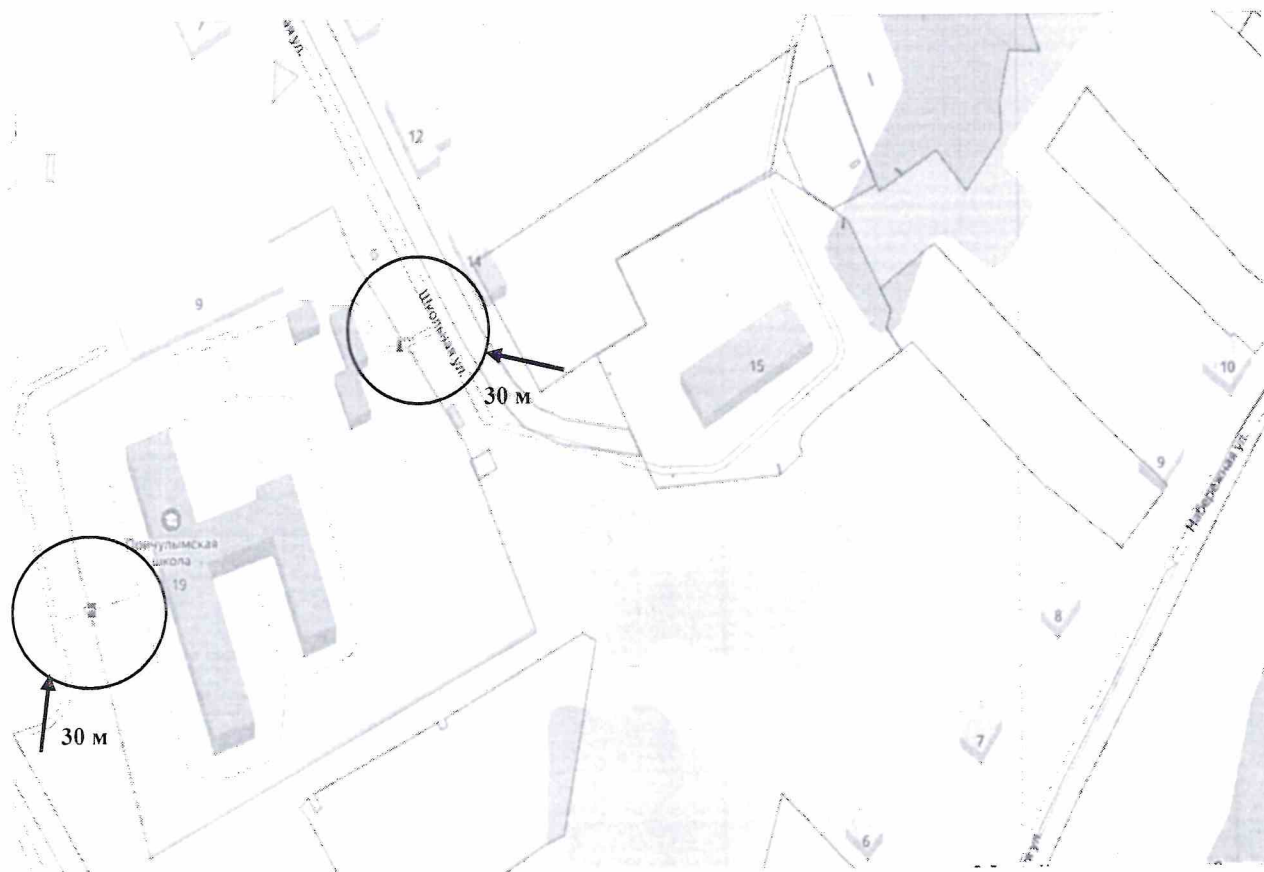


Схема границ прилегающих территорий МКОУ "Тарутинская СШ"

по адресу:

Ачинский район, п. Тарутино, переулок Клубный, 14 А

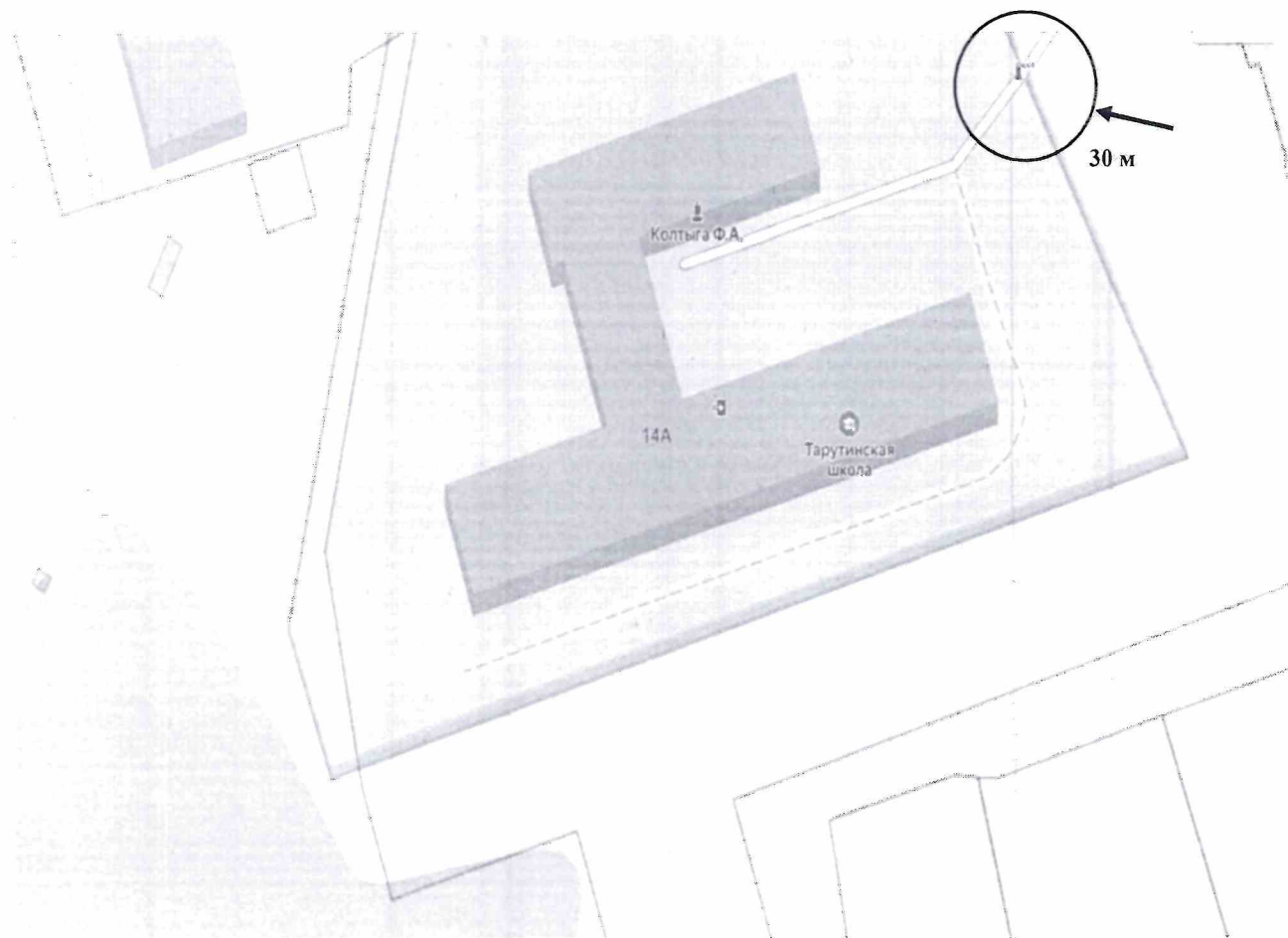


Схема границ прилегающих территорий МКОУ "Ястребовская СШ"

по адресу:

Ачинский район, с.Ястребово, ул.Новая, 2.

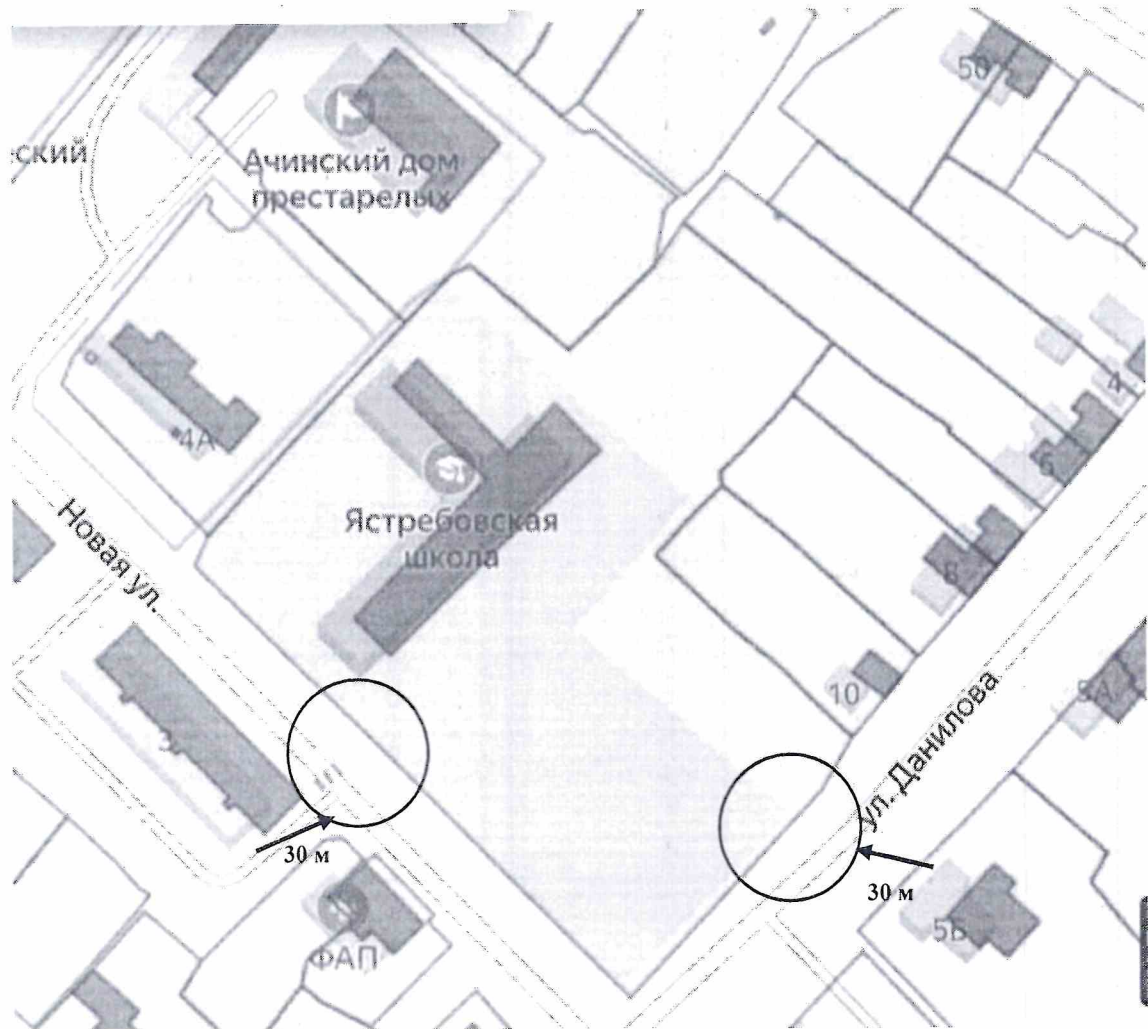


Схема границ прилегающих территорий  
МКДОУ "Преображенский детский сад"

по адресу:

Ачинский район, с.Преображенка, ул.Школьная, 10.

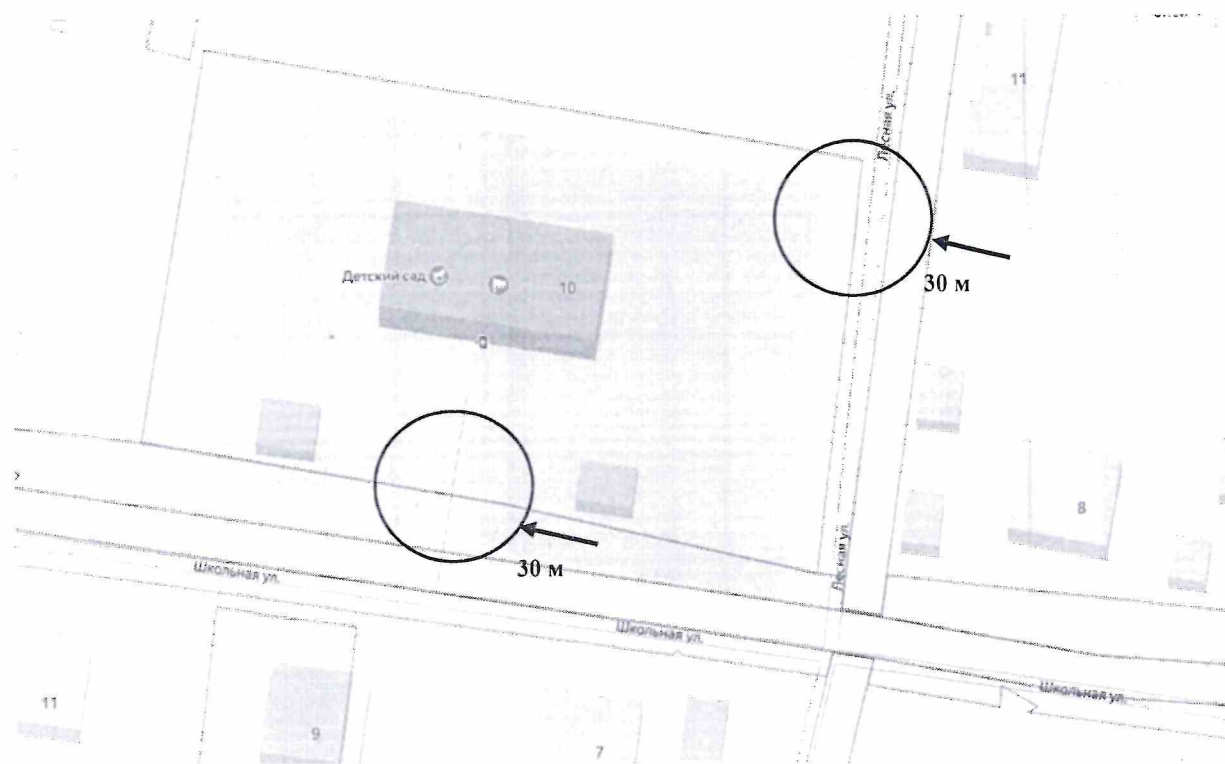


Схема границ прилегающих территорий

МБДОУ "Белоярский детский сад"

по адресу:

Ачинский район, с.Белый Яр, пер.Центральный, 2 А

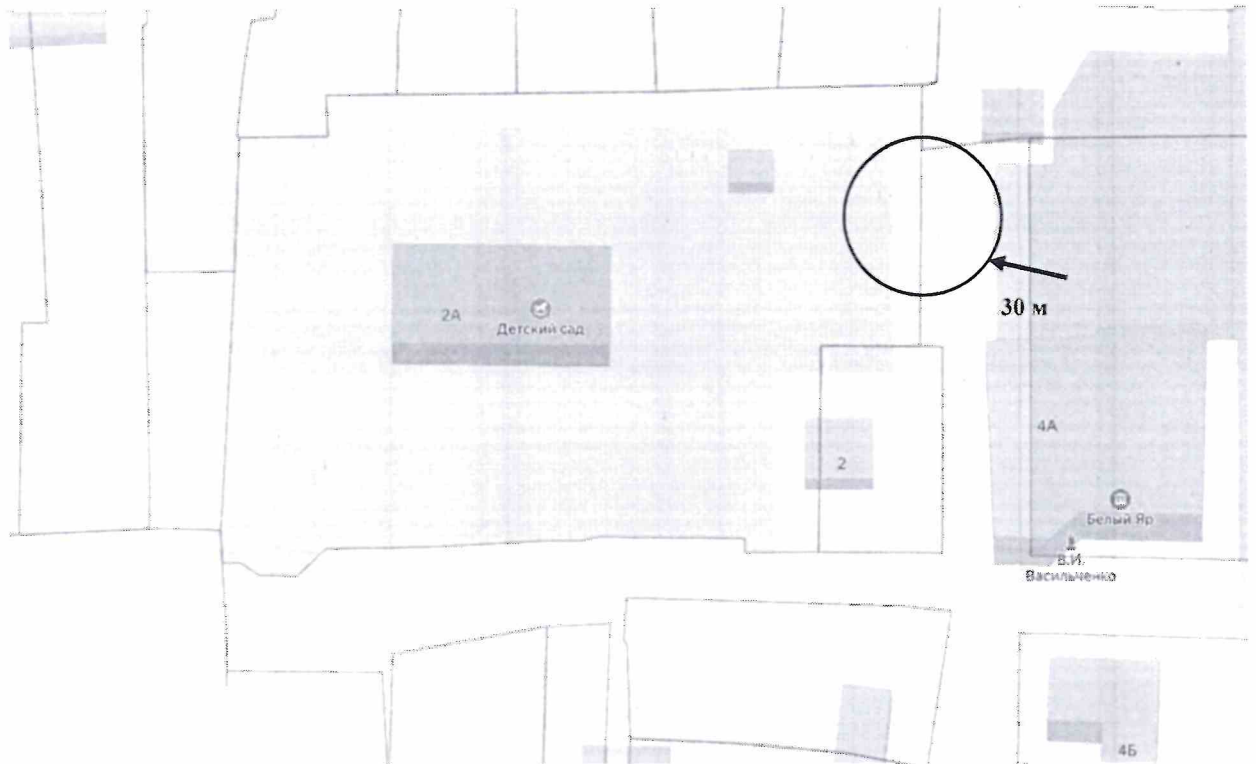


Схема границ прилегающих территорий  
МБДОУ "Горный детский садик" по адресу:  
Ачинский район, п.Горный, ул.Зеленая, 17

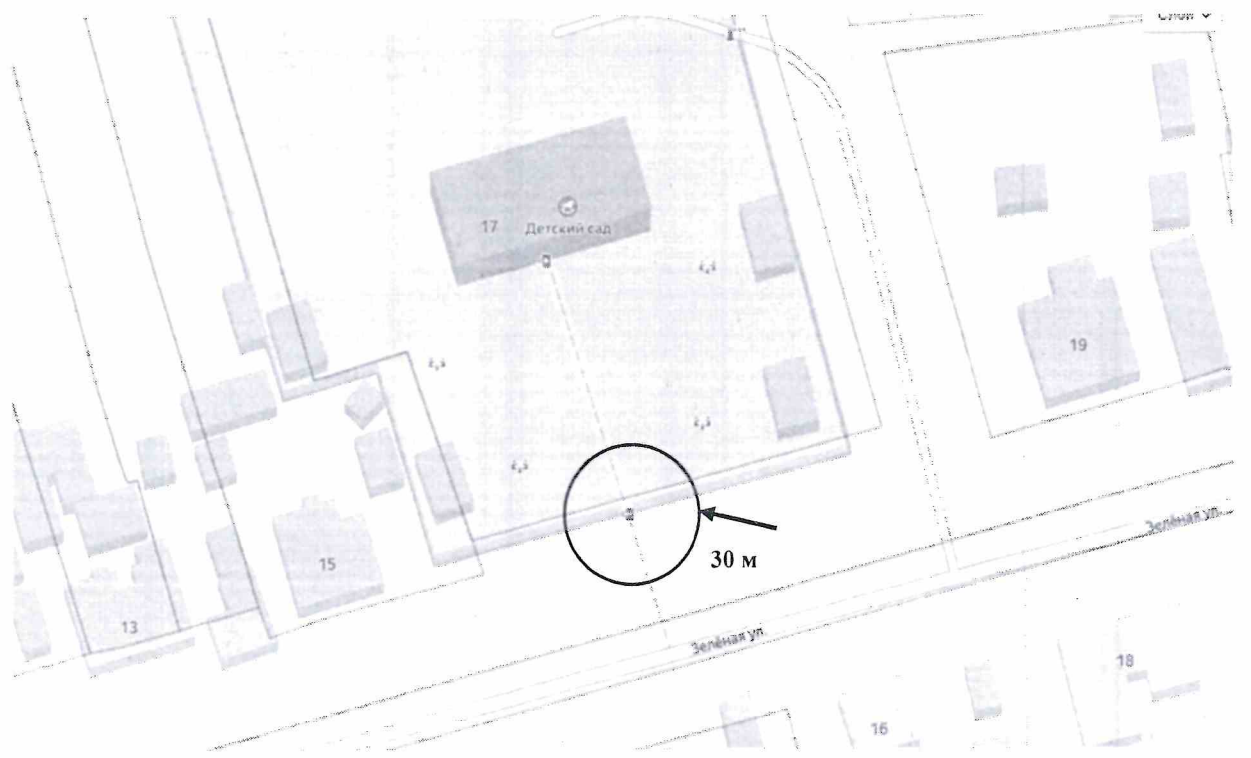


Схема границ прилегающих территорий  
МБДОУ "Каменский детский сад" по адресу:  
Ачинский район, д.Каменка, в/ч 13 д.13

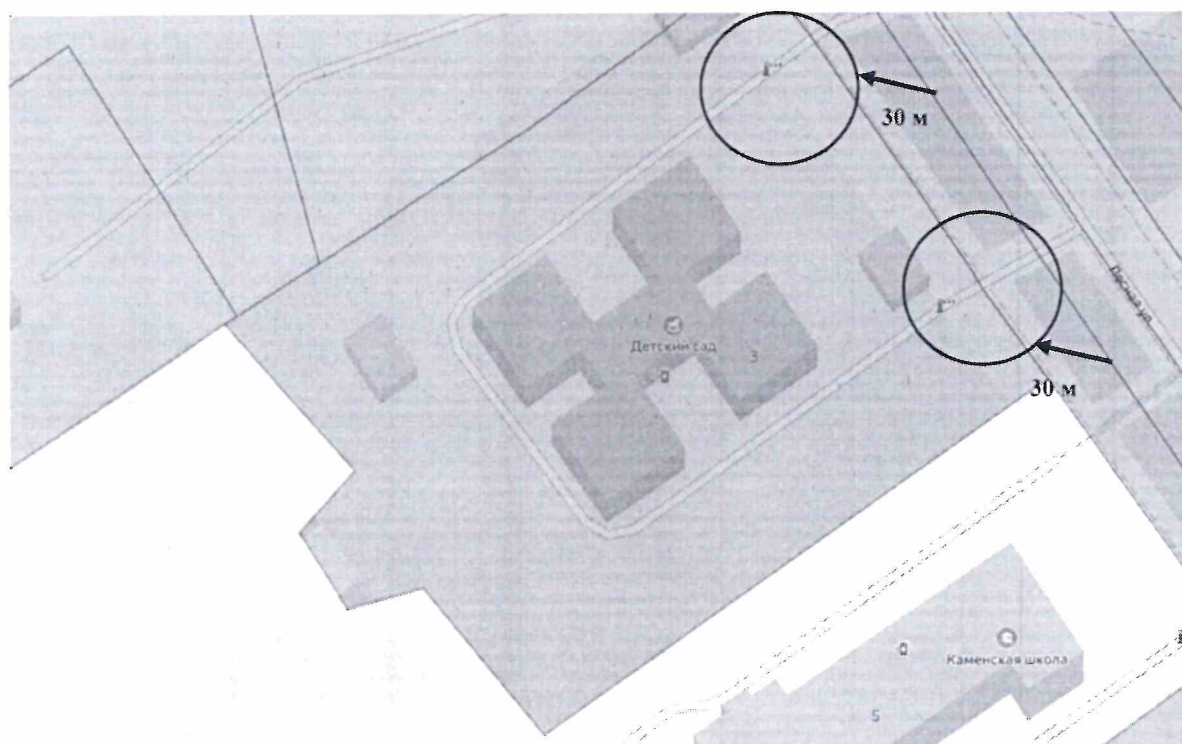


Схема границ прилегающих территорий

МКДОУ "Причулымский детский сад" по адресу:

- Ачинский район, п.Причулымский, ул.Медицинская, 8.

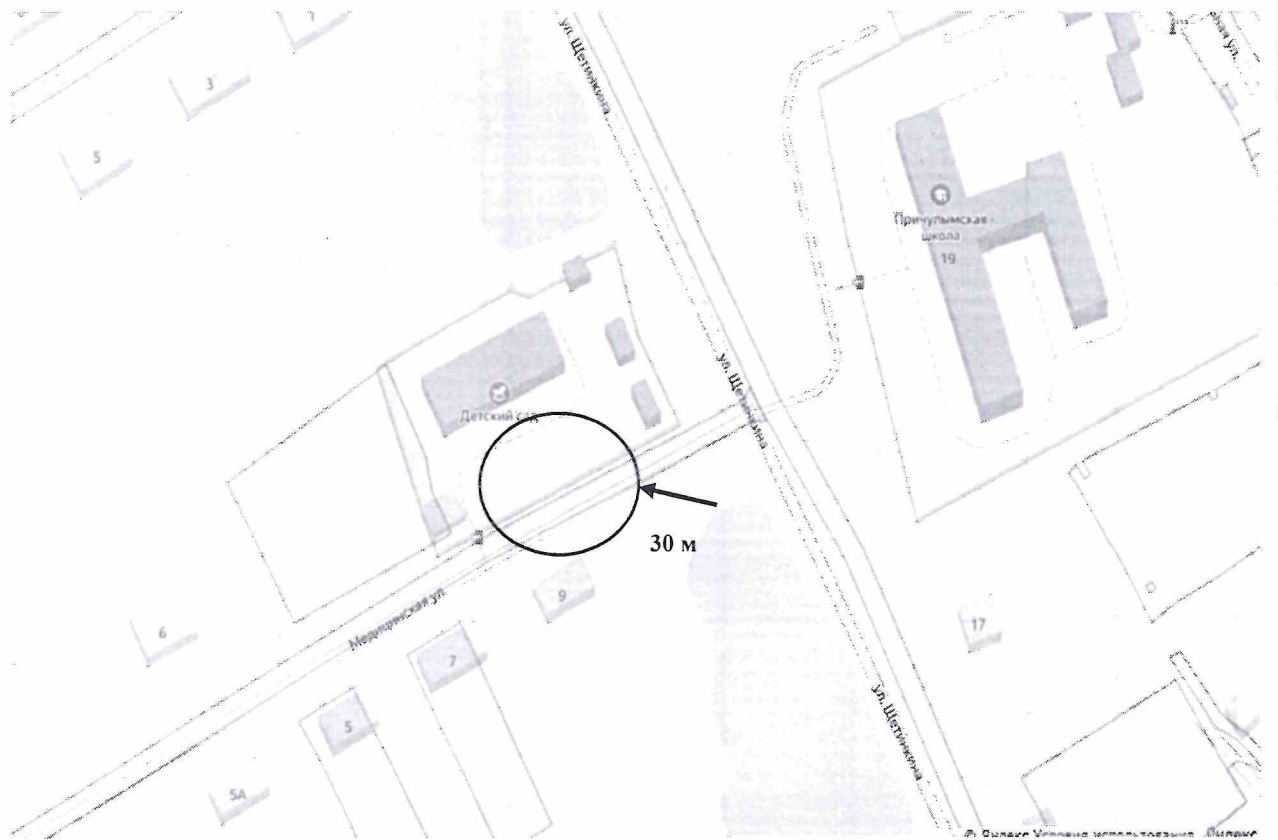


Схема границ прилегающих территорий  
МКДОУ "Малиновский детский сад" по адресу:  
Ачинский район, п.Малиновка, квартал 3, д. 16

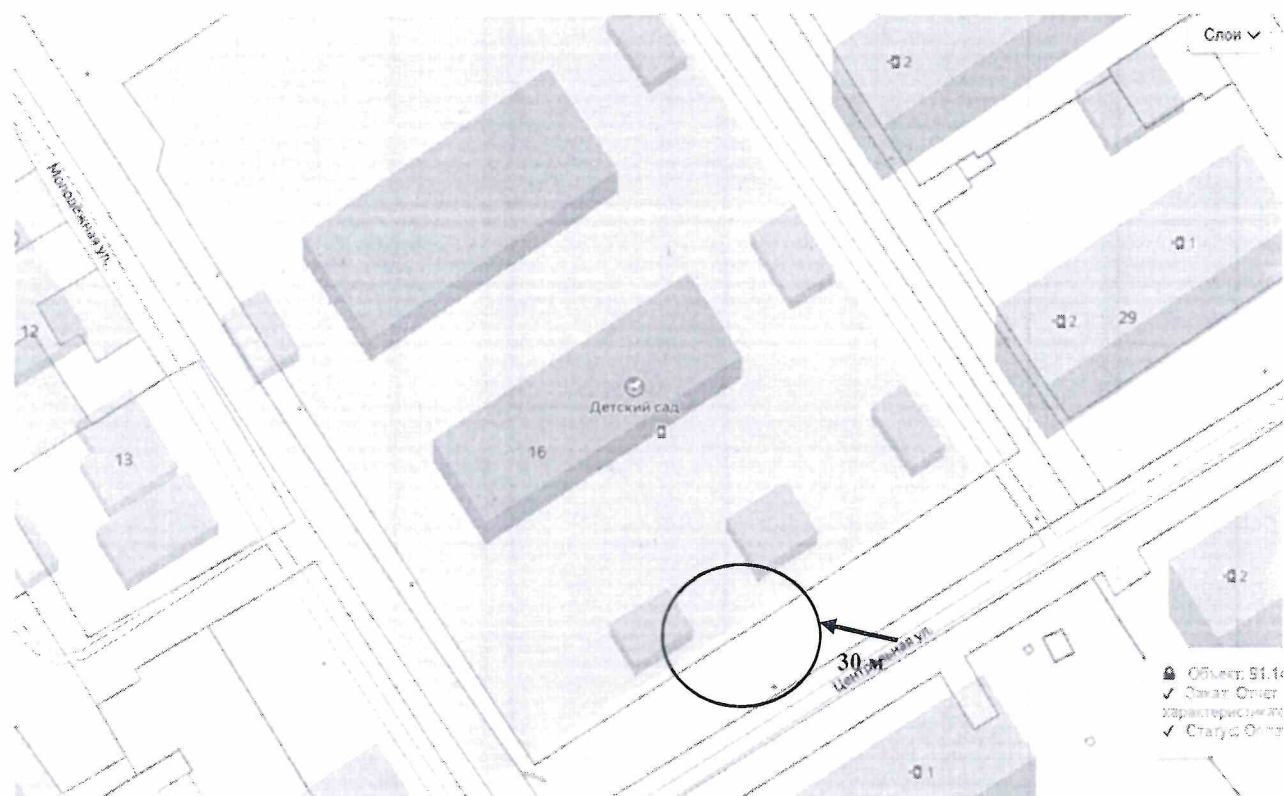


Схема границ прилегающих территорий  
МКДОУ "Ключинский детский сад Звездочка" по адресу:  
Ачинский район, п.Ключи, ул.Просвещения, 5 А

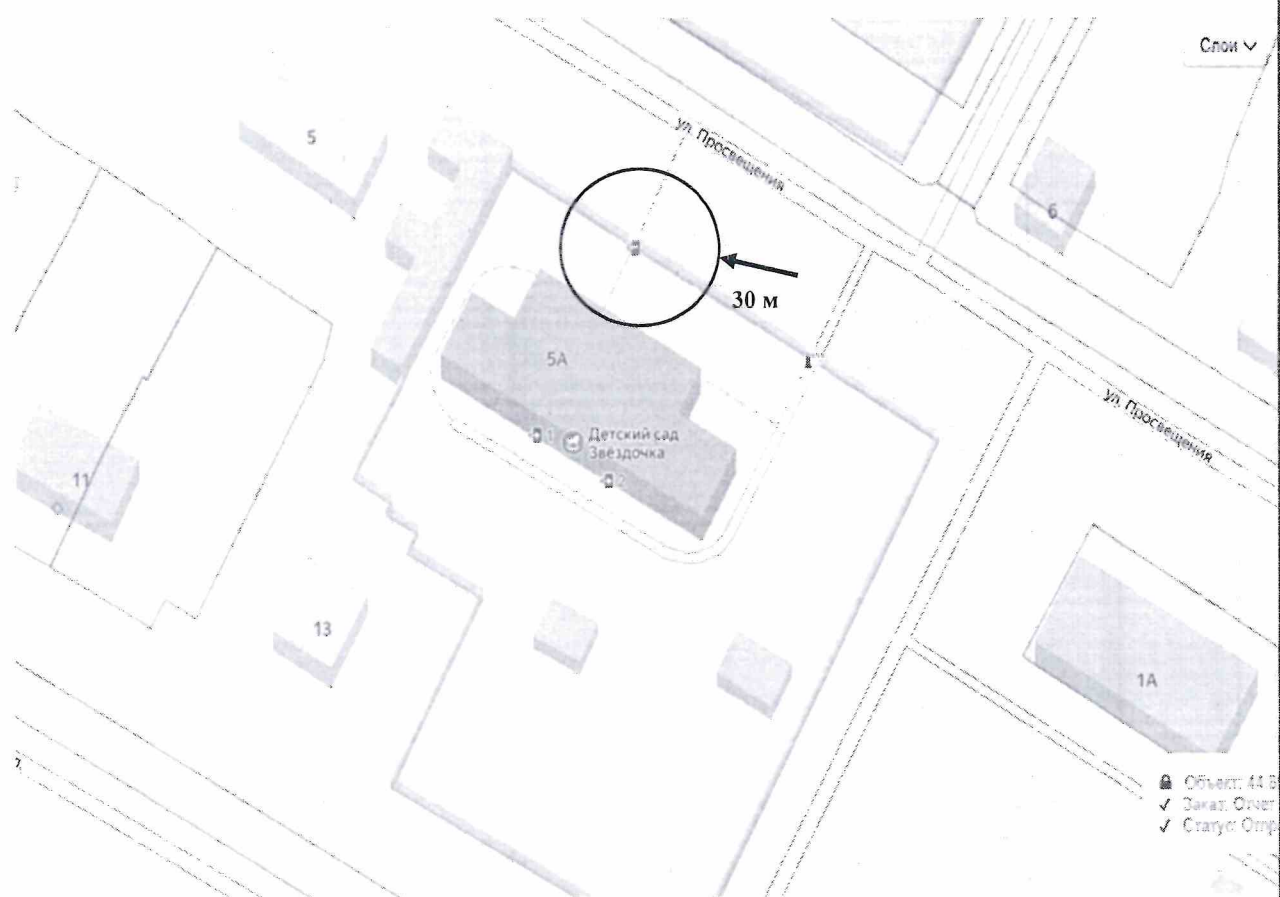


Схема границ прилегающих территорий  
МКДОУ "Тарутинский детский сад" по адресу:  
Ачинский район, п.Тарутино, ул.Малиновая Гора, 2 А

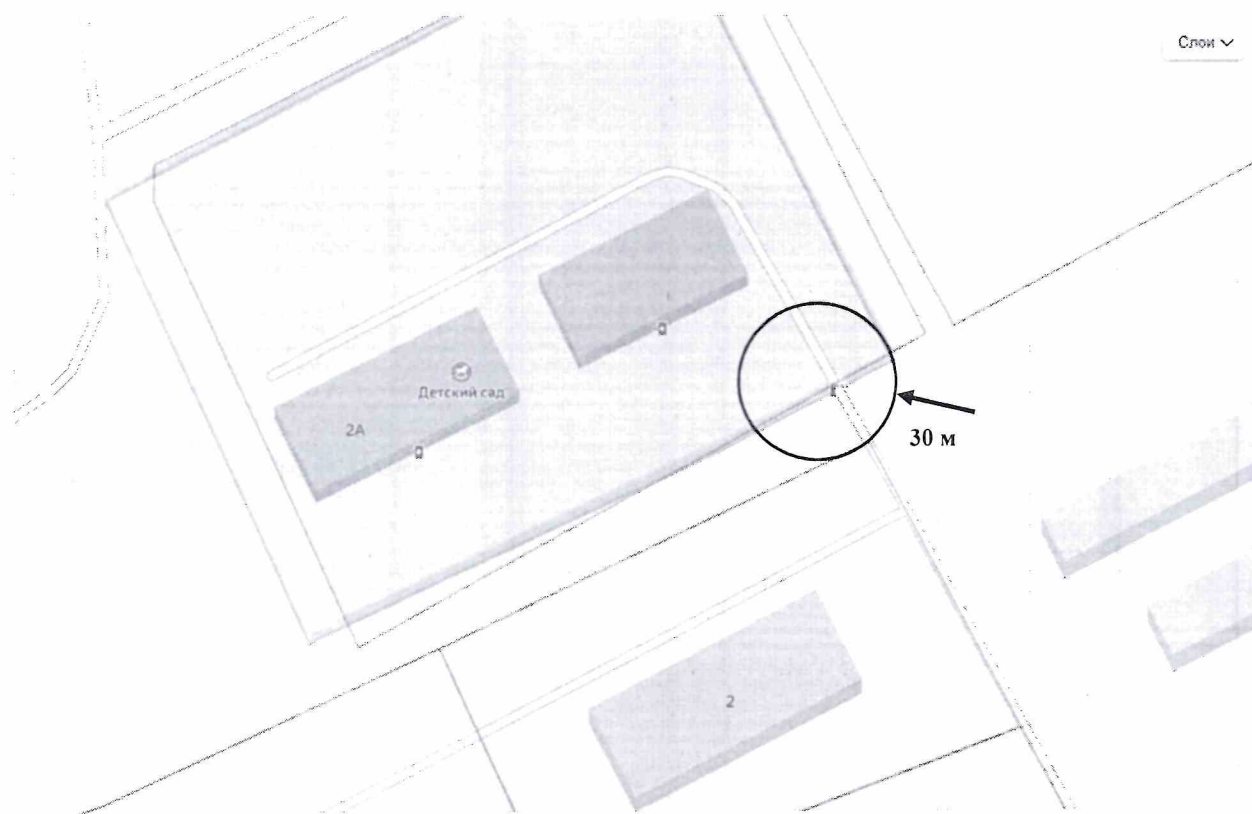


Схема границ прилегающих территорий  
Нагорновская участковая больница по адресу:  
Ачинский район, п. Причулымский, ул. Просвещения, 19

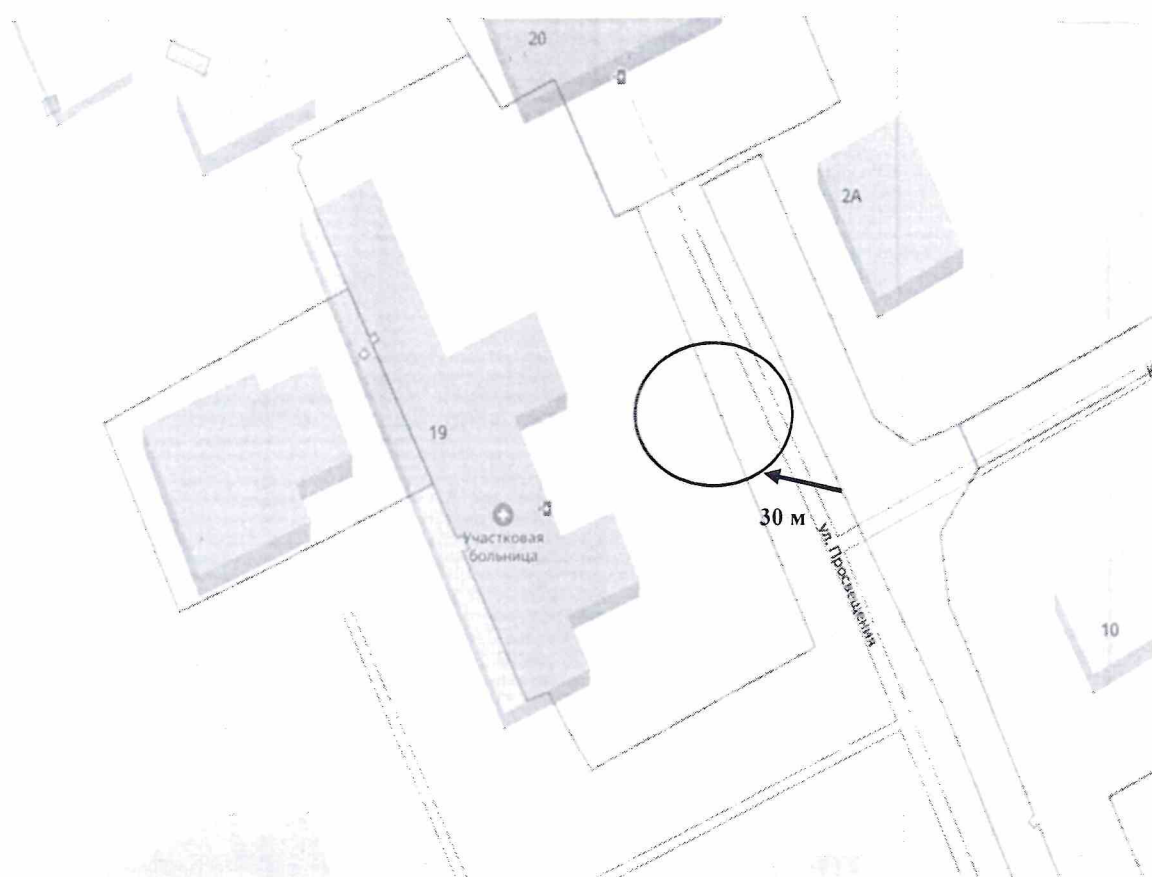


Схема границ прилегающих территорий

Белоярский ФАП по адресу:

Ачинский район, с. Белый Яр, ул.Набережная, д. 1 А

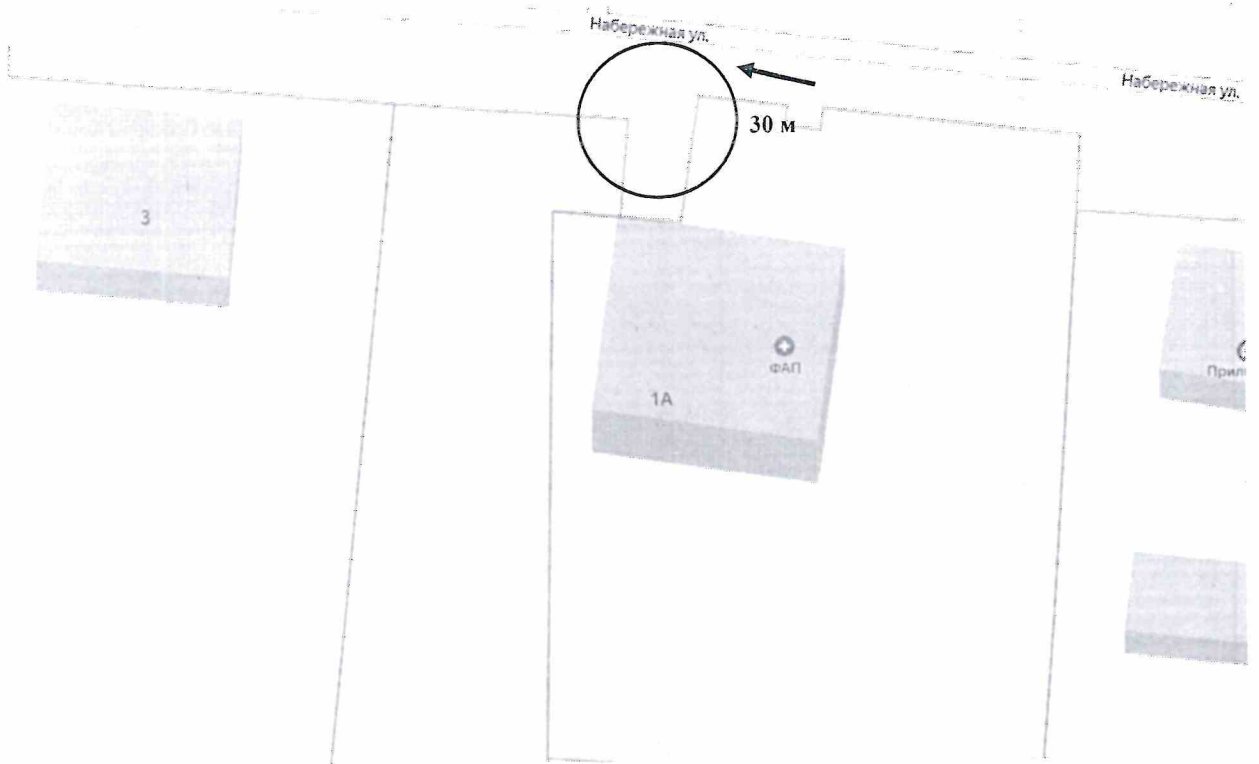


Схема границ прилегающих территорий  
Ключинский ФАП по адресу:  
Ачинский район, п.Ключи, ул.Гоголя, 4А

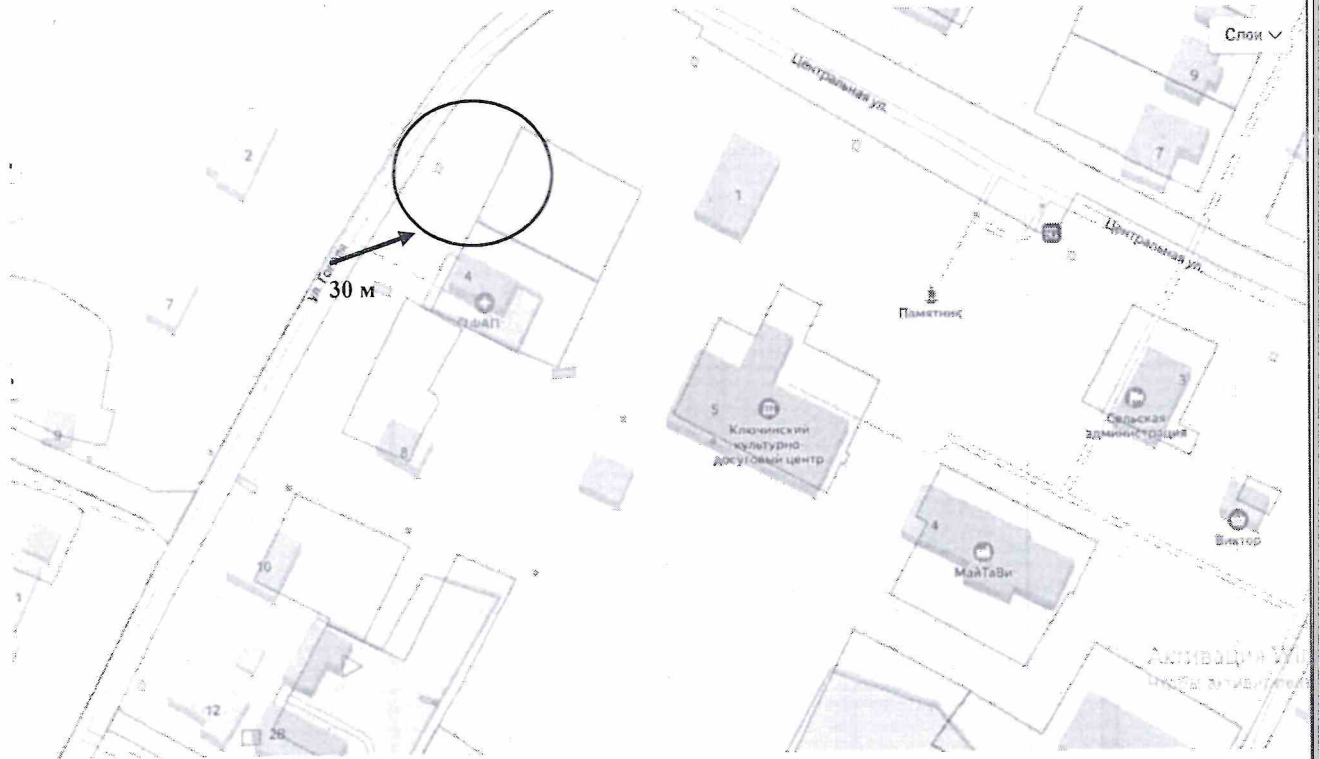


Схема границ прилегающих территорий

Мало-Улуйский ФАП по адресу:

Ачинский район, д. Малый Улуй, ул. Центральная

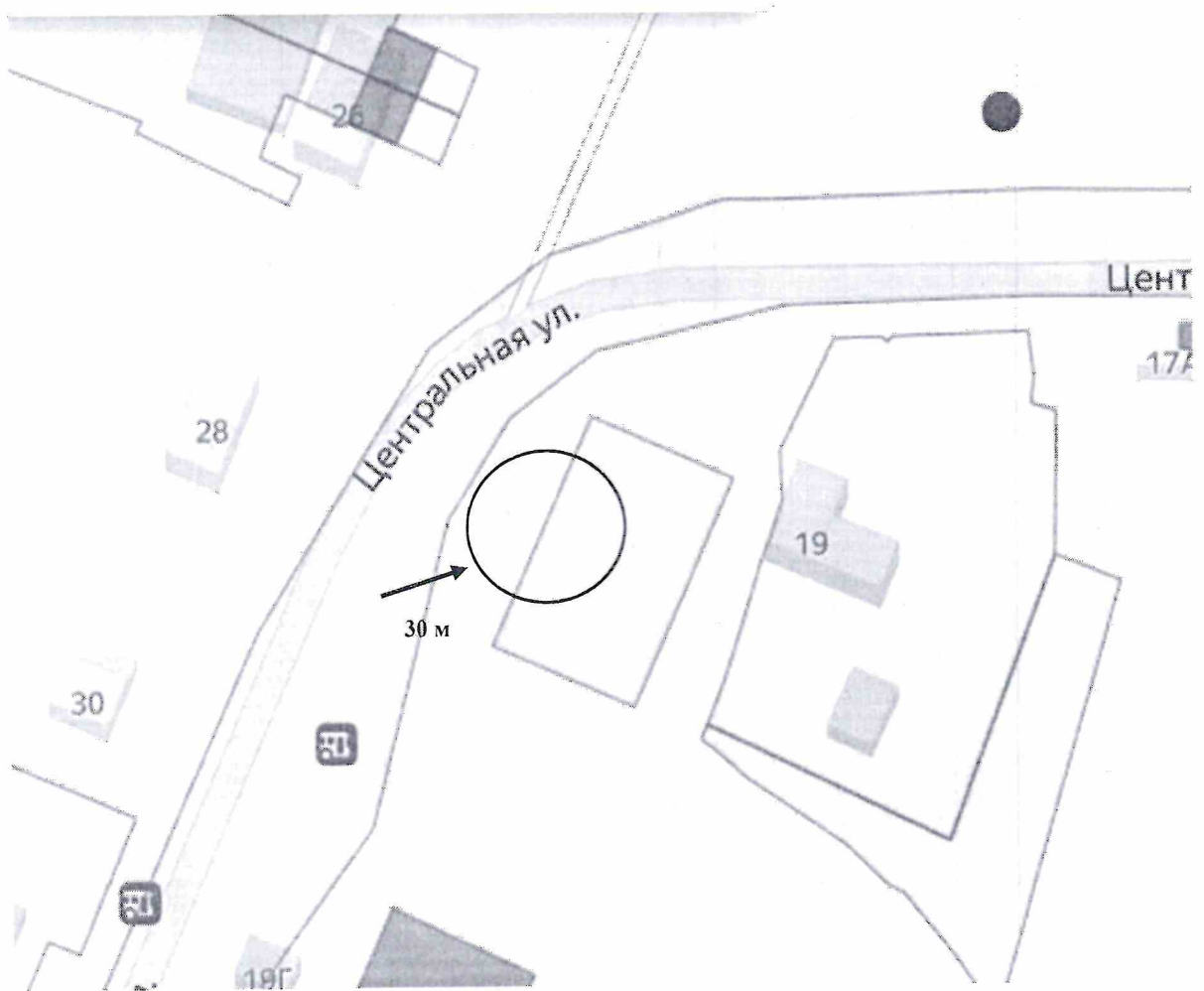
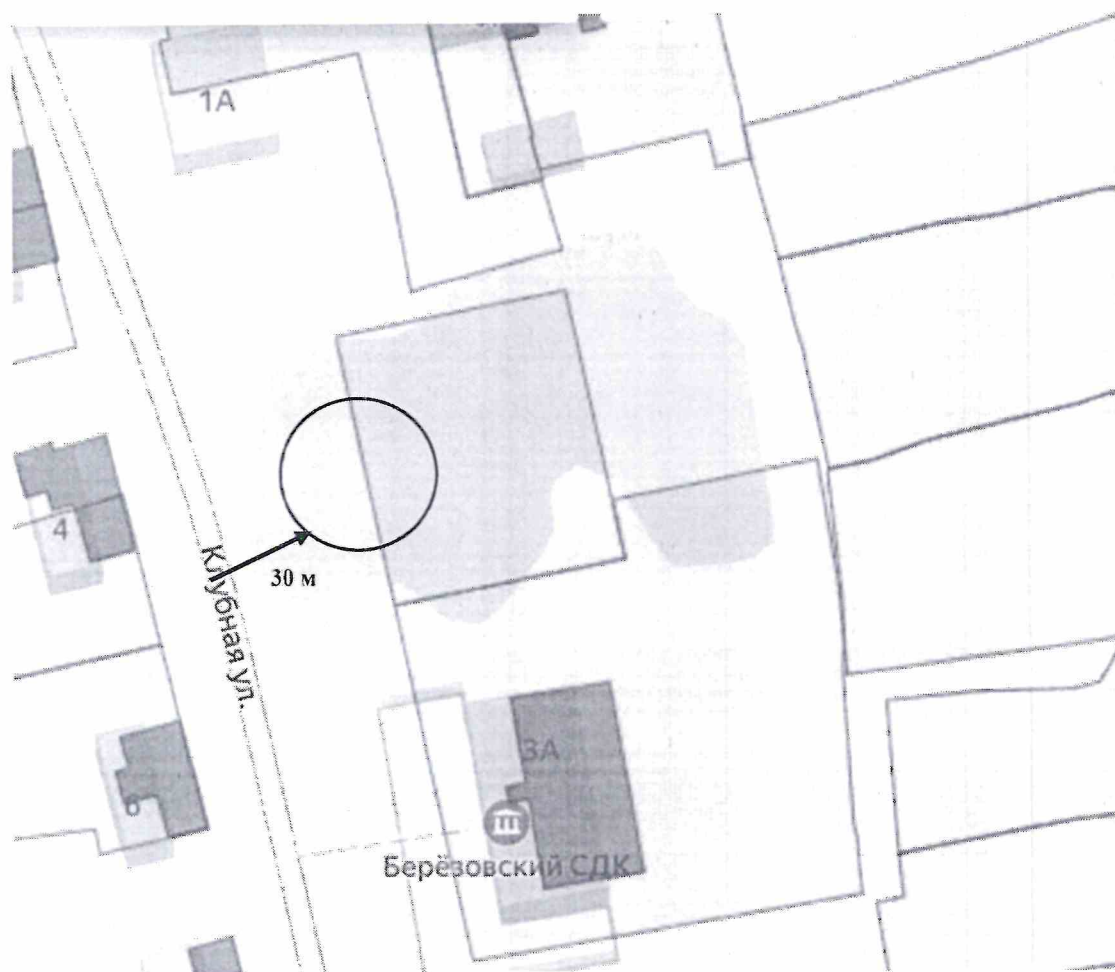


Схема границ прилегающих территорий

Березовский ФАП по адресу:

Ачинский район, п.Березовый, ул.Клубная, 1Б



## Схема границ прилегающих территорий

Игинский ФАП по адресу:

Ачинский район, д. Игинка, ул. Солнечная, д. 1А

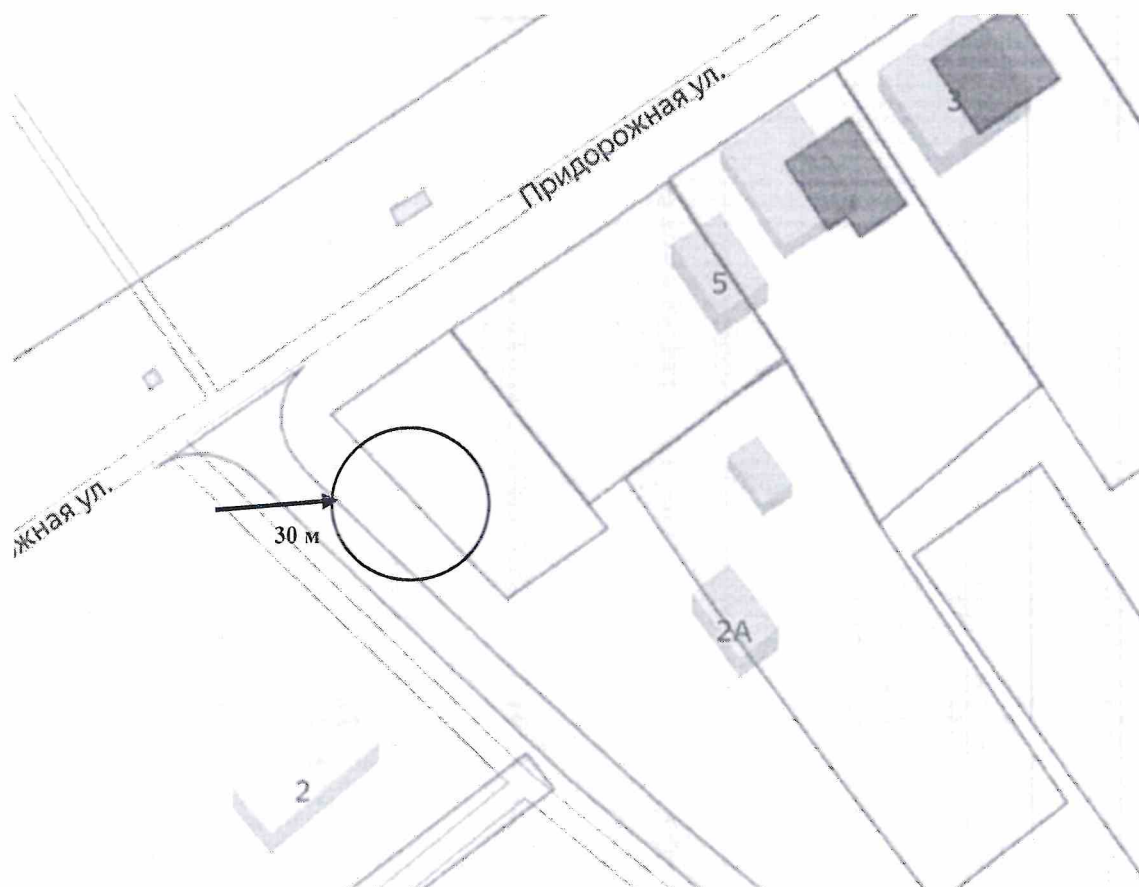


Схема границ прилегающих территорий

Тимонинский ФАП по адресу:

Ачинский район, д. Тимонино, ул. им. М.Л. Ивченко, д. 68А

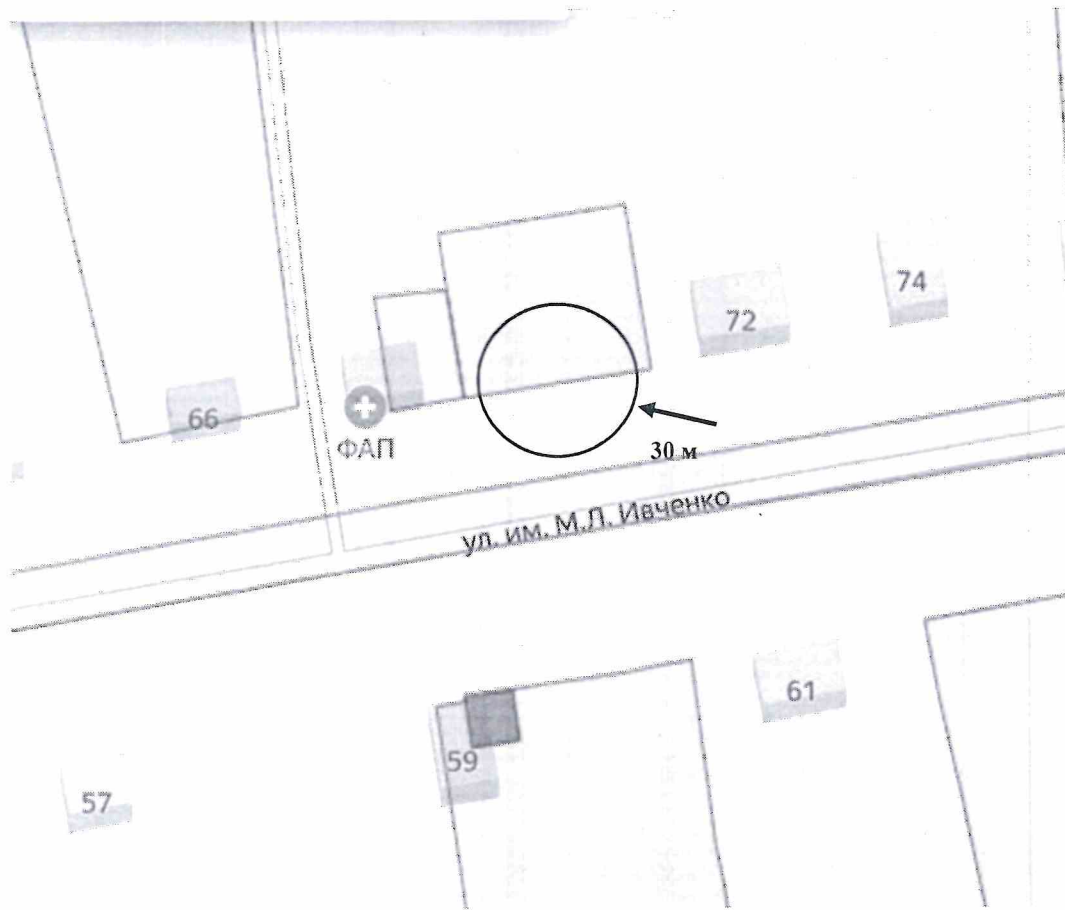


Схема границ прилегающих территорий  
Ястребовский ФАП по адресу:  
Ачинский район, с. Ястребово, ул. Новая, 1

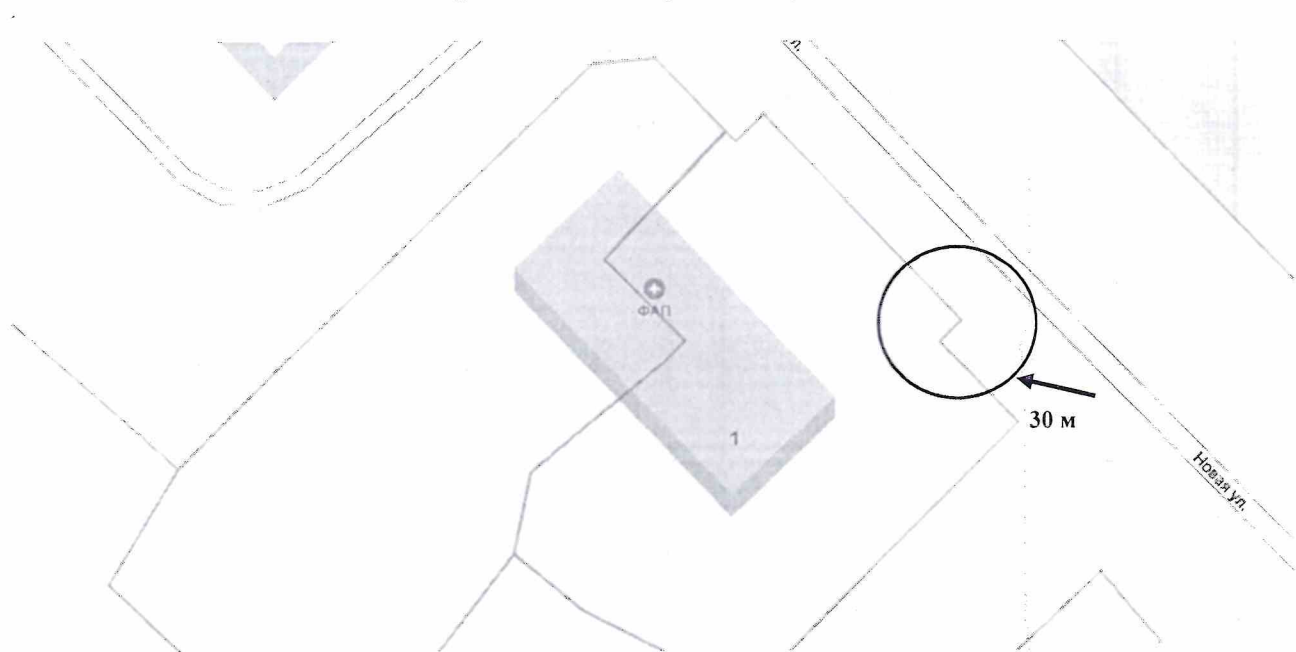


Схема границ прилегающих территорий  
Тарутинская Врачебная амбулатория по адресу:  
Ачинский район, п. Тарутино, ул.Заводская, № 1.

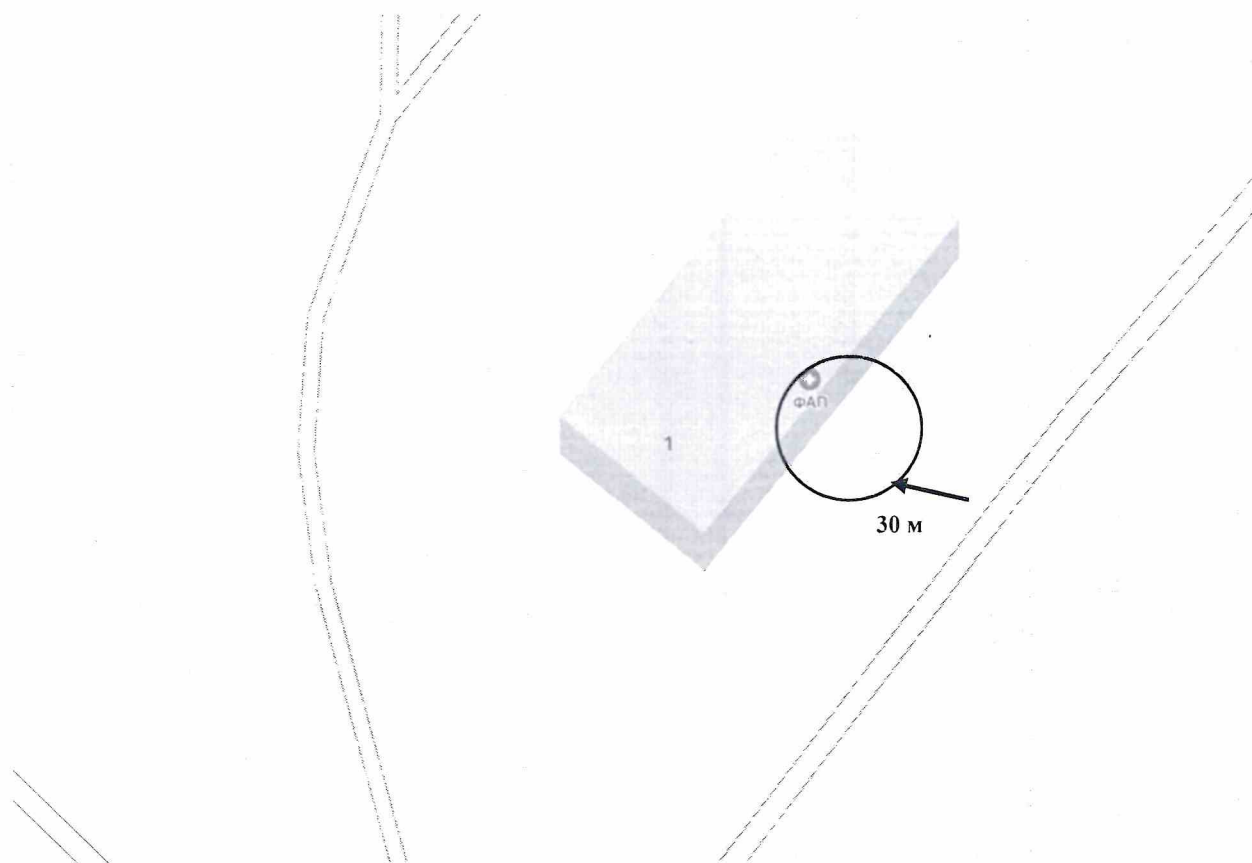


Схема границ прилегающих территорий  
Каменский ФАП по адресу:  
Ачинский район, д.Каменка, ул.Лесная, 5 А

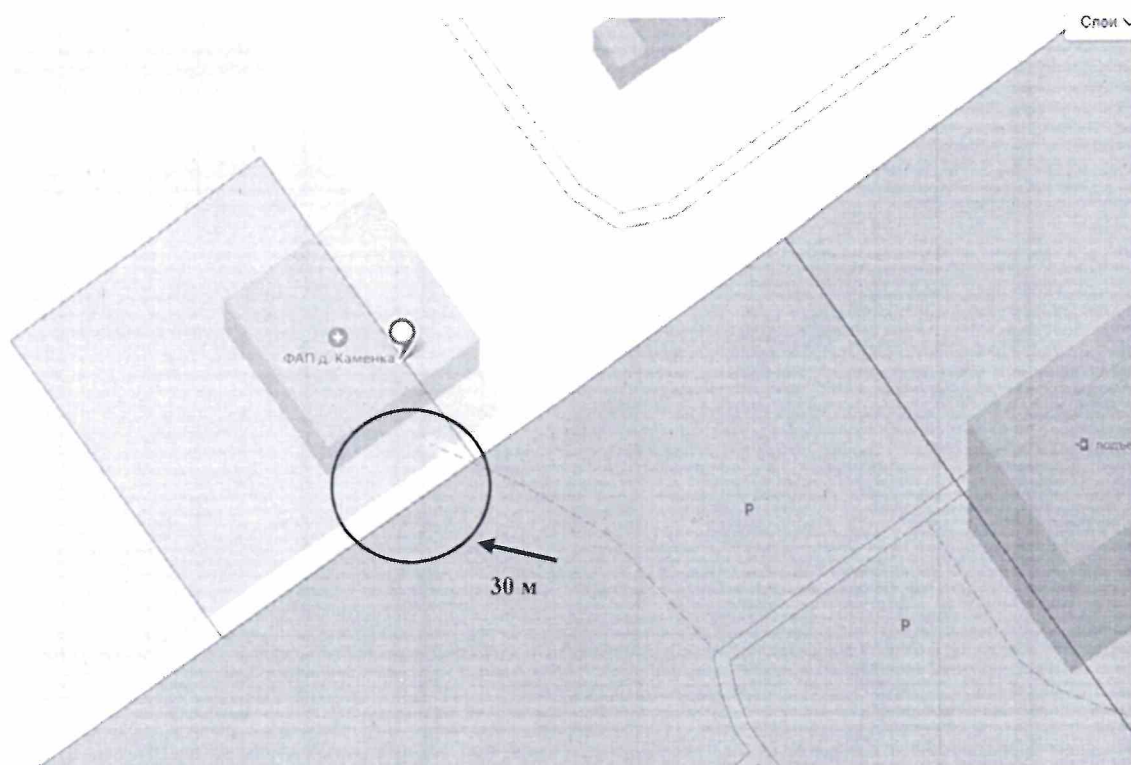


Схема границ прилегающих территорий  
Лапшихинский ФАП по адресу:  
Ачинский район, с.Лапшиха, ул. Советская, 7

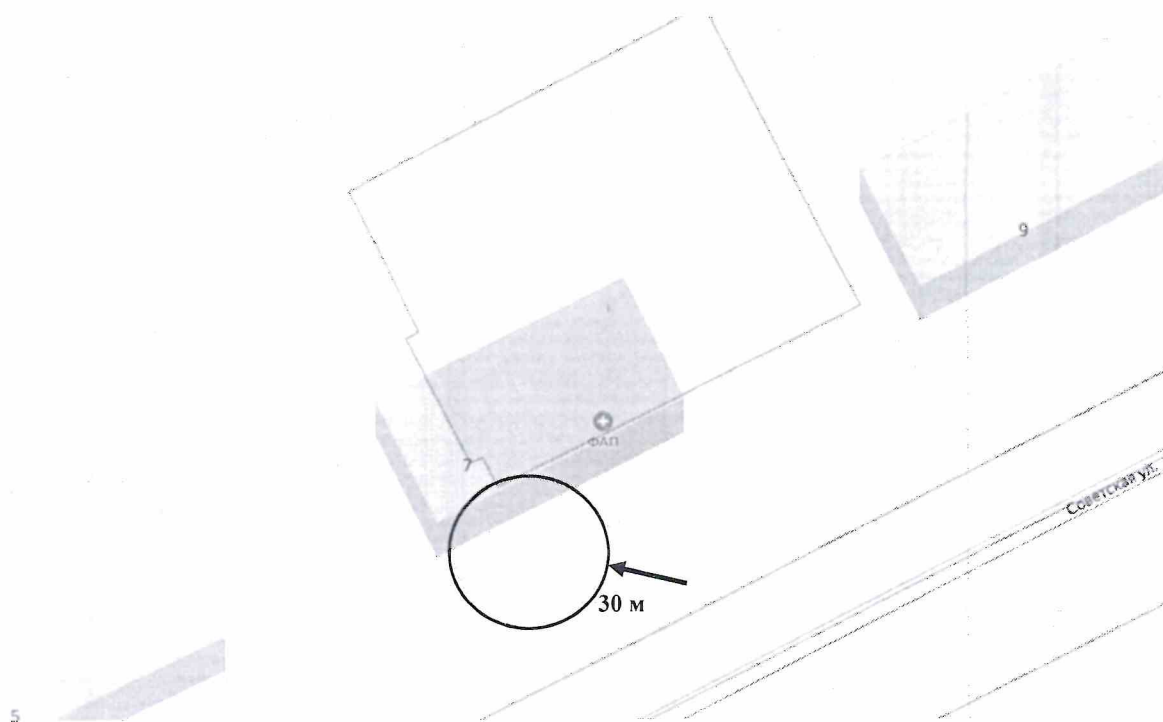
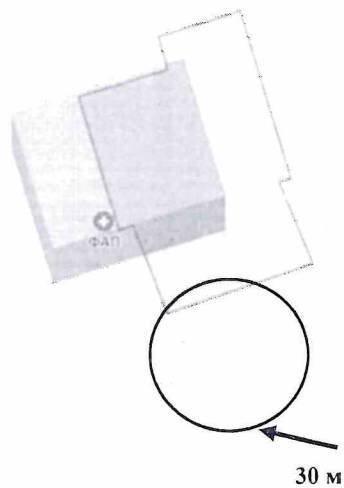


Схема границ прилегающих территорий  
Козловский ФАП по адресу:  
Ачинский район, д.Козловка, ул.Совхозная, № 23 А



## Схема границ прилегающих территорий

Нагорновский ФАП по адресу:

Ачинский район, д. Нагорново, ул. Уланова, 2 А

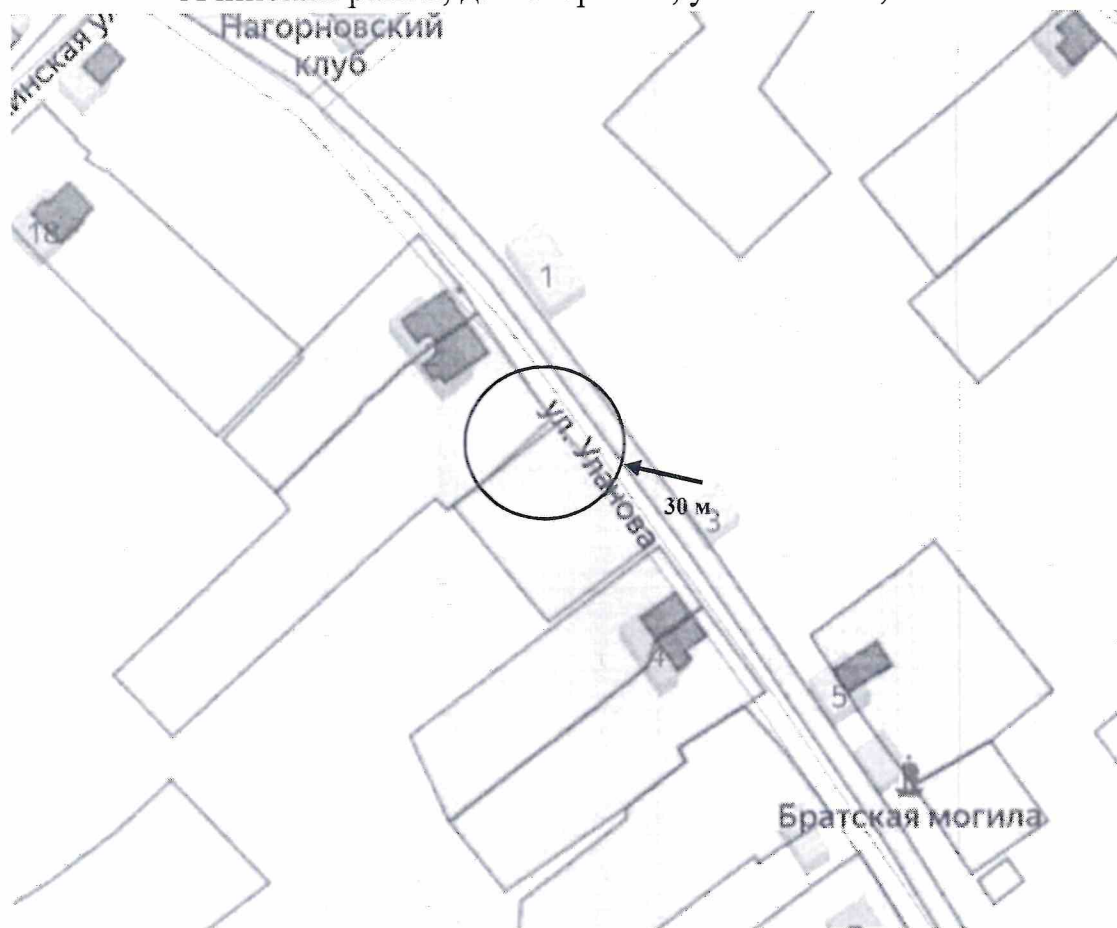


Схема границ прилегающих территорий

Зерцальский ФАП по адресу:

Ачинский район, д.Зерцалы, ул.Береговая, 28В

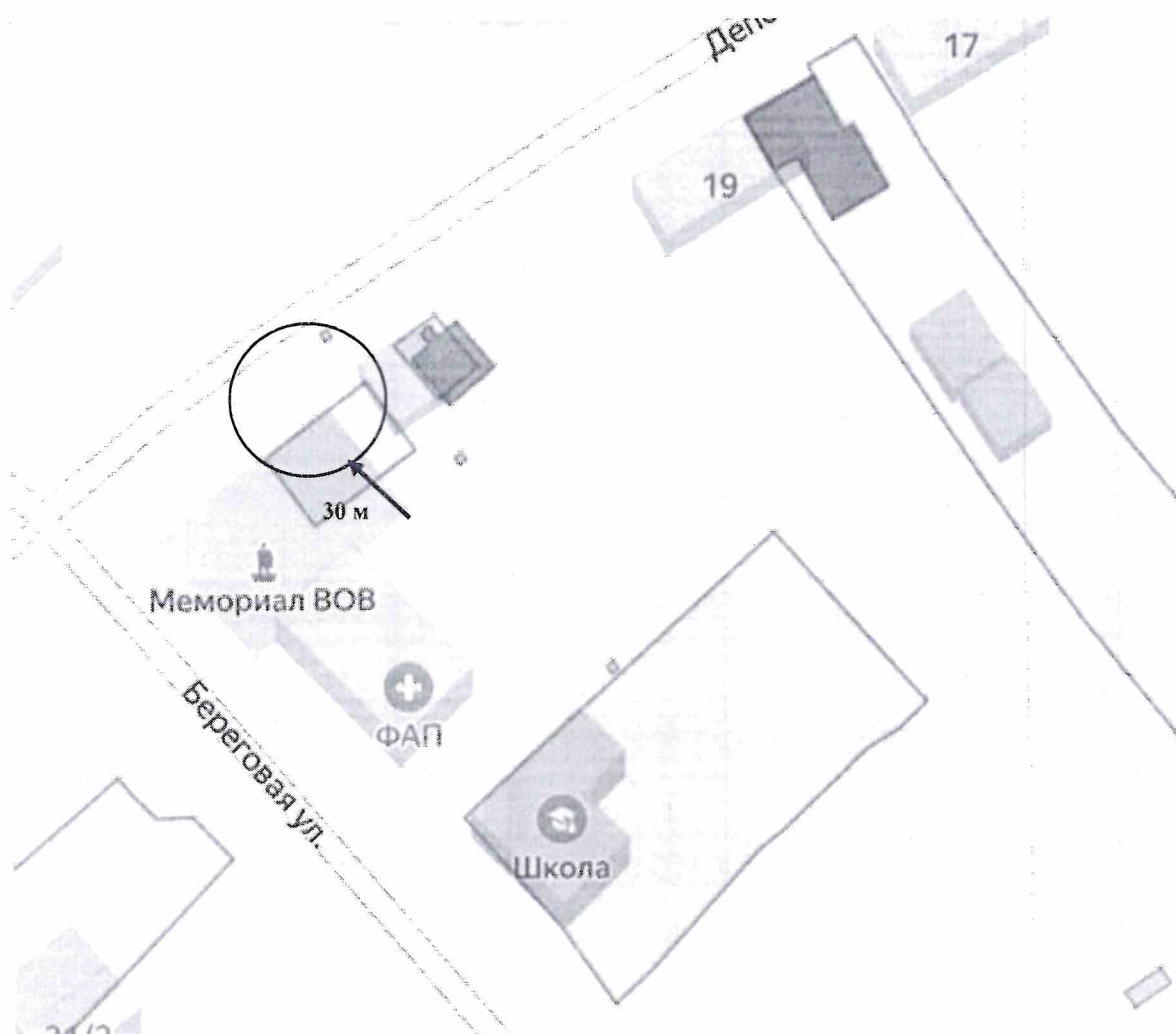


Схема границ прилегающих территорий  
Больше-Салырский ФАП по адресу:  
Ачинский район, с. Большая Салырь, ул. Победы, 2А

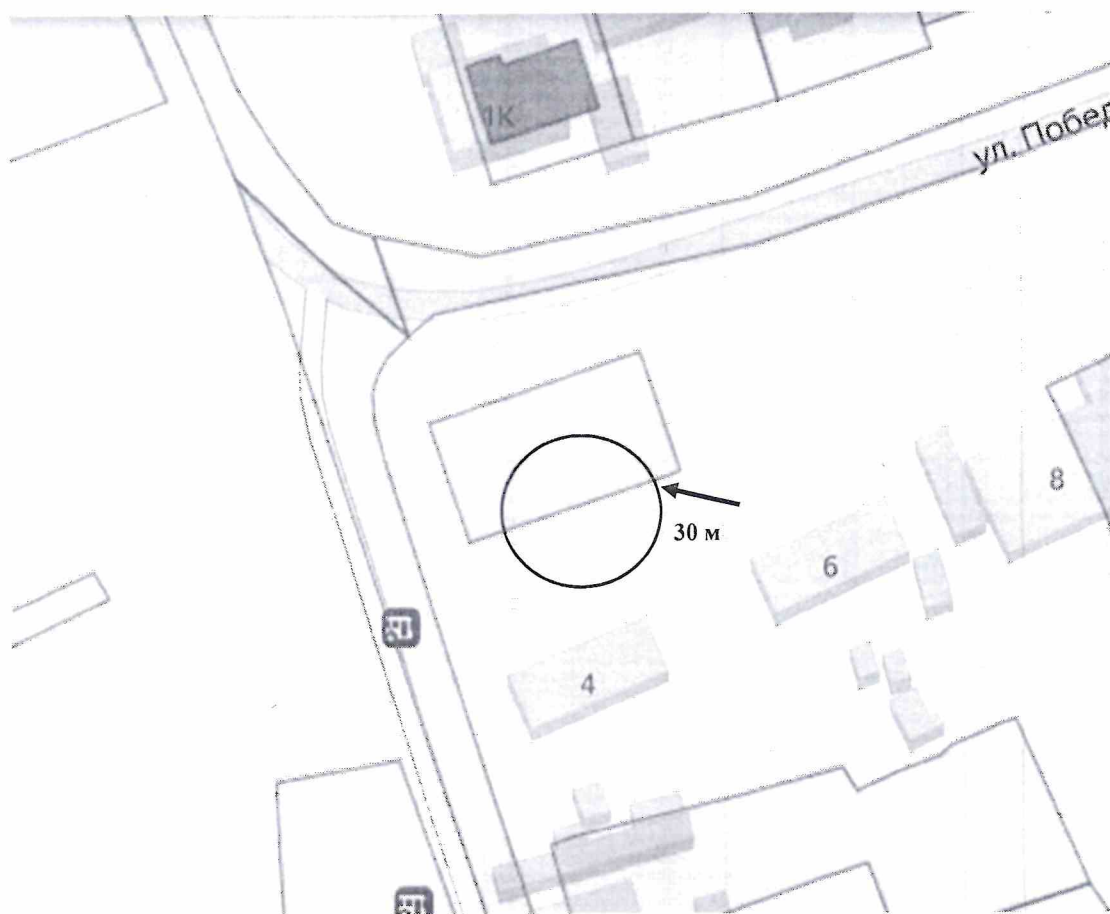
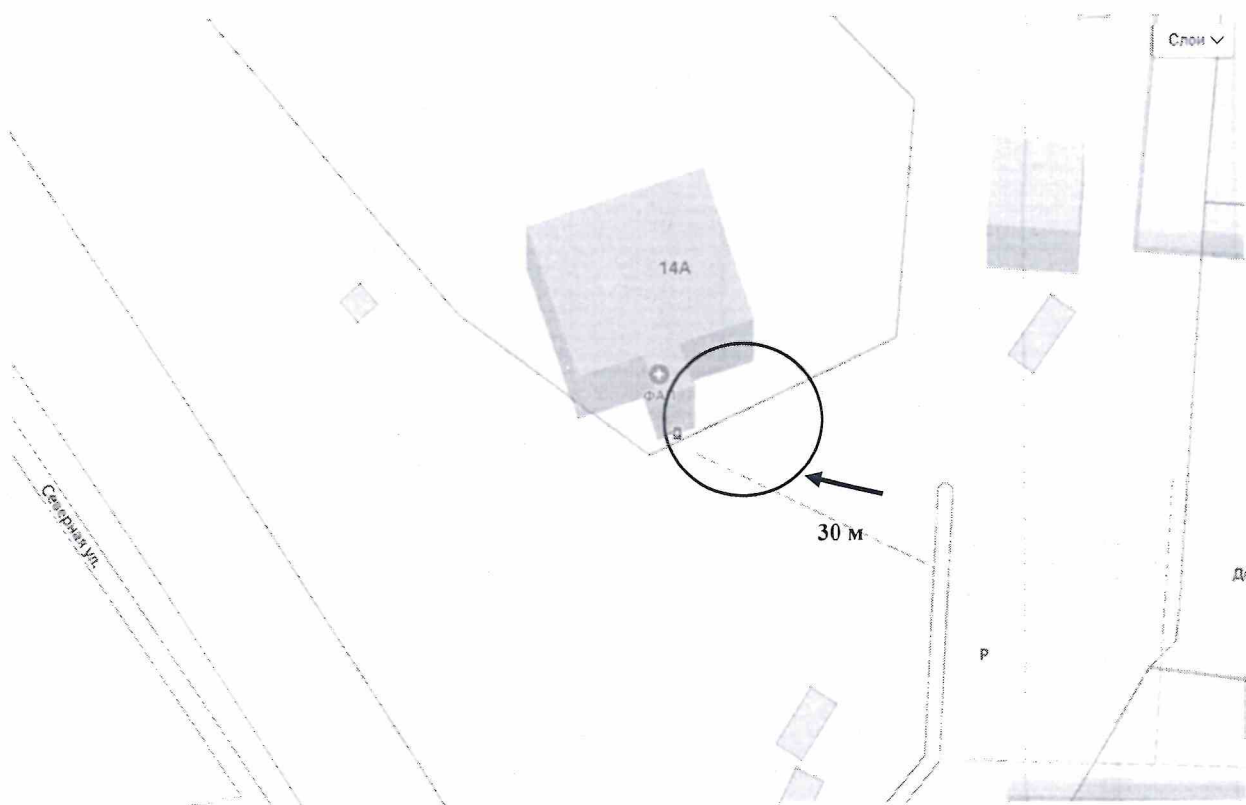


Схема границ прилегающих территорий

Горновский ФАП по адресу:

Ачинский район, п.Горный, ул. Северная, 14 А



## Схема границ прилегающих территорий

Преображенский ФАП по адресу:

Ачинский район, с.Преображенка, ул.Школьная, 2 А

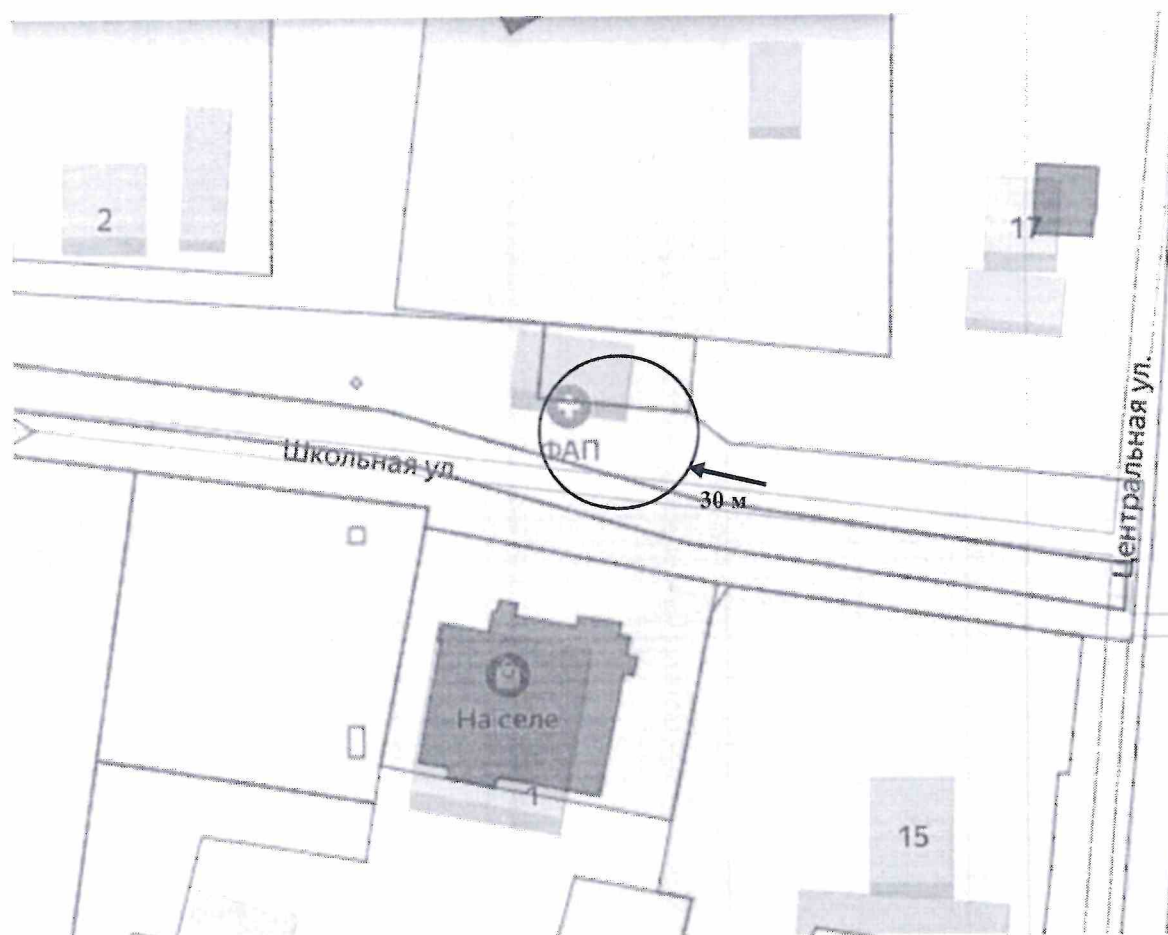


Схема границ прилегающих территорий

СКПМЖ «Вымпел» по адресу:

Ачинский район, п. Березовый, ул. Клубная, 3

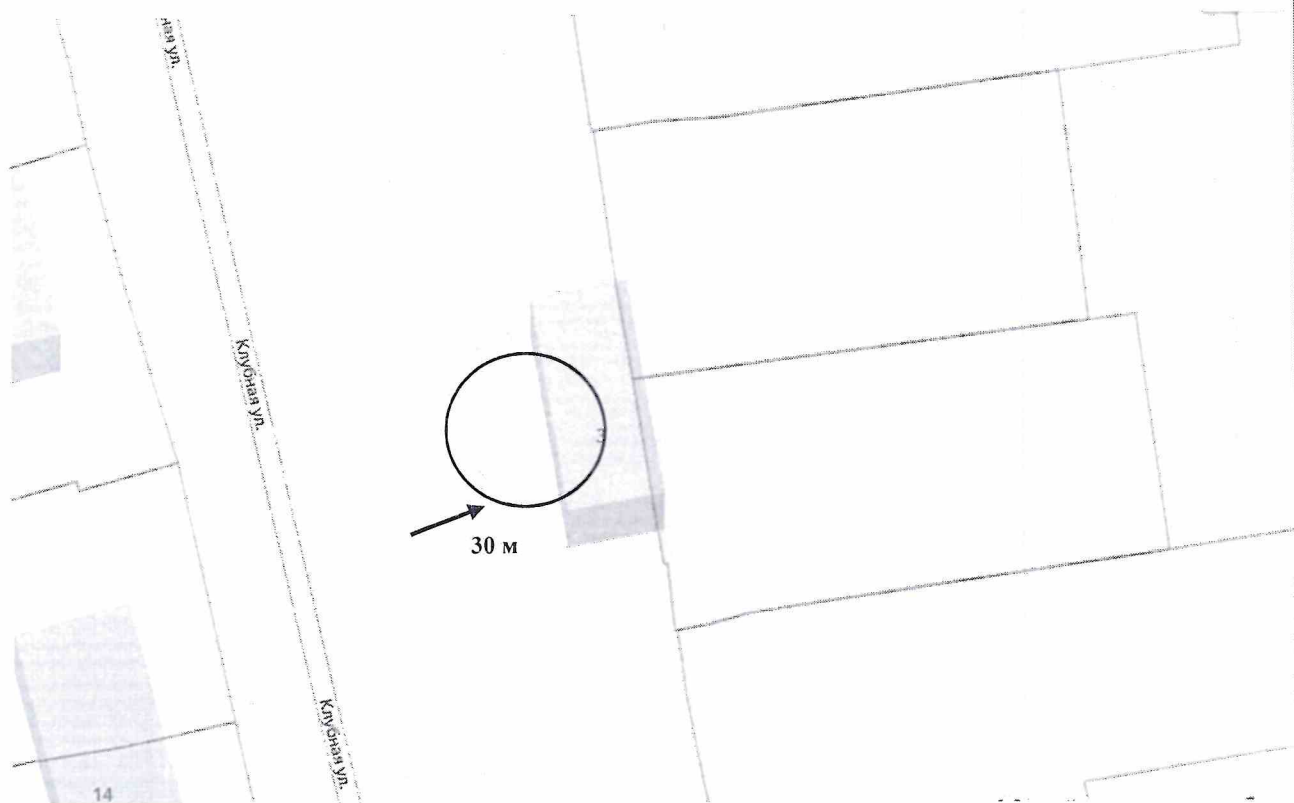


Схема границ прилегающих территорий  
СКПМЖ «Исток» по адресу:  
Ачинский район, п. Ключи, пер. Кирова, 6

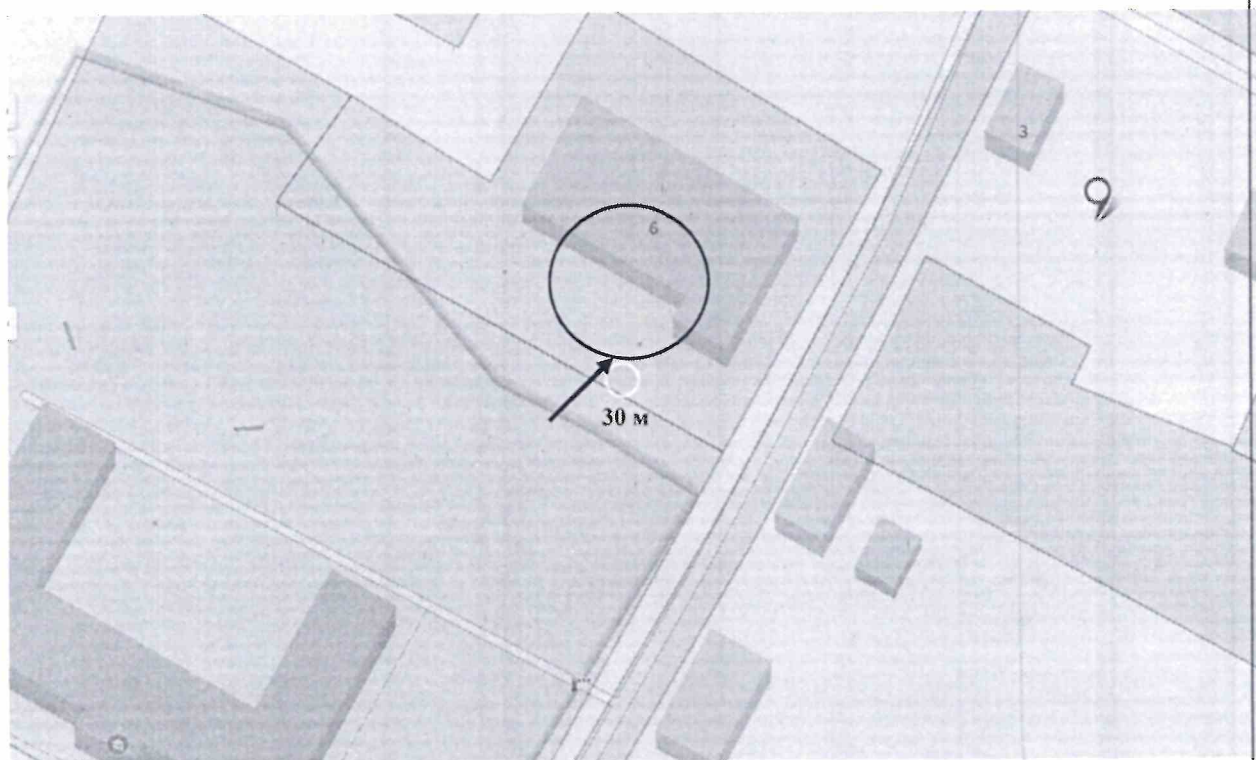


Схема границ прилегающих территорий

СКПМЖ «Титан» по адресу:

Ачинский район, п. Покровка, ул. Центральная, 44

