



КРАСНОЯРСКИЙ КРАЙ  
АДМИНИСТРАЦИЯ АЧИНСКОГО РАЙОНА

## ПОСТАНОВЛЕНИЕ


26.02.2024

118-Р

Об установлении публичного сервитута  
(ПАО «Россети Сибирь»)

На основании ходатайства ПАО «Россети Сибирь» в соответствии с приказом Министерства энергетики Российской Федерации 24.11.2022 № 27@ «Об утверждении инвестиционной программы ПАО «Россети Сибирь» на 2023 – 2027 годы и изменений, вносимых в инвестиционную программу ПАО «Россети Сибирь», утвержденную приказом Министерства энергетики Российской Федерации от 23.12.2021 № 32@, условиями типового договора о технологическом присоединении к электрическим сетям от 18.01.2021 № 20.2400.86.21, в соответствии со статьей 23, главой V.7 Земельного кодекса Российской Федерации, руководствуясь статьями 17, 19 и 34 Устава Ачинского района Красноярского края, ПОСТАНОВЛЯЮ:

1. Установить публичный сервитут:
  - в отношении части земельного участка площадью 452 кв. м, входящей в границы земельного участка с кадастровым номером 24:02:0703001:95, расположенного по адресу: Красноярский край, Ачинский район, 644 км. автодороги «Байкал», в 70 м на северо-восток от строения №13;
  - в целях строительства и эксплуатации ПАО «Россети Сибирь» (ОГРН 1052460054327, ИНН 2460069527) объектов электросетевого хозяйства, необходимых для технологического присоединения к сетям инженерно-технического обеспечения. Публичный сервитут устанавливается на 49 (сорок девять) лет.
2. Утвердить границы публичного сервитута согласно Приложению № 1.
3. Срок, в течение которого на основании расчета заявителя, использование земельного участка (его части) и (или) расположенного на нем



объекта недвижимости в соответствии с их разрешенным использованием будет невозможно или существенно затруднено (при возникновении таких обстоятельств) согласно подпункта 4 пункта 1 статьи 39.41 Земельного кодекса РФ – 3 (три) месяца.

4. Порядок установления зон с особыми условиями использования территорий и содержание ограничений прав на земельные участки в границах таких зон установлен Постановлением Правительства Российской Федерации от 24.02.2009г. № 160 «О порядке установления охранных зон объектов электросетевого хозяйства и особых условий использования земельных участков, расположенных в границах таких зон».

5. Сроки и график выполнения работ при осуществлении деятельности, для обеспечения которой устанавливается публичный сервитут: эксплуатация объектов электросетевого хозяйства, необходимых для технологического присоединения к сетям инженерно-технического обеспечения, осуществляется в течение всего срока действия публичного сервитута.

6. Публичному акционерному обществу «Россети Сибирь»:

- заключить соглашение об осуществлении публичного сервитута с правообладателем земельного участка с кадастровым номером 24:02:0703001:95;

- привести земельный участок в состояние, пригодное для его использования, в срок не позднее, чем три месяца после завершения эксплуатации либо сноса инженерного сооружения, для размещения которого был установлен публичный сервитут.

7. Публичный сервитут считается установленным со дня внесения сведений о нем в Единый государственный реестр недвижимости.

8. Настоящее Распоряжение подлежит публикации на официальном сайте муниципального образования Ачинский район <http://www.ach-raion.ru/> и на официальном сайте Российской Федерации в информационно-телекоммуникационной сети «Интернет».

9. Контроль над исполнением оставляю за собой.

10. Постановление вступает в силу с момента его публикации.

Исполняющий полномочия  
Главы Ачинского района



Я.О. Долгирев



Людвикова Вера Дмитриевна  
8 (39151) 6-14-45

**ГРАФИЧЕСКОЕ ОПИСАНИЕ**

местоположения границ населенных пунктов, территориальных зон, особо охраняемых природных территорий, зон с особыми условиями использования территории

Публичный сервитут в целях строительства и эксплуатации ПАО «Россети Сибирь» объектов электросетевого хозяйства, необходимых для технологического присоединения к сетям инженерно-технического обеспечения

(наименование объекта, местоположение границ которого описано (далее - объект)

**Раздел 1**

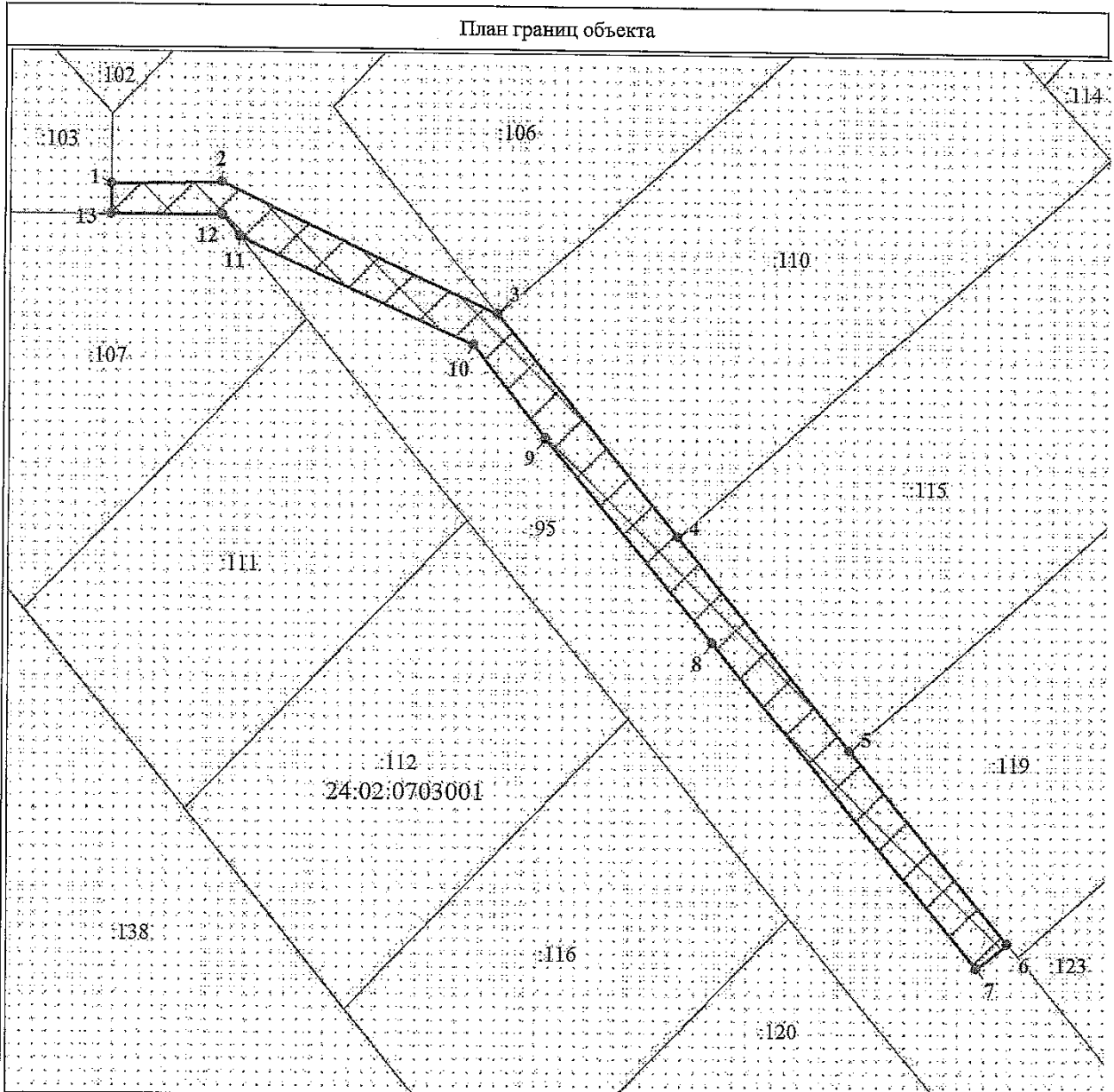
Сведения об объекте		
№ п/п	Характеристики объекта	Описание характеристик
1	2	3
1	Местоположение объекта	Красноярский край, Ачинский р-н
2	Площадь объекта ± величина погрешности определения площади ( $P \pm \Delta P$ ), м <sup>2</sup>	452 ± 15
3	Иные характеристики объекта	Публичный сервитут в отношении части земельного участка площадью 452 кв. м, входящей в границы земельного участка с кадастровым номером 24:02:0703001:95, расположенного по адресу: Красноярский край, Ачинский район, 644 км. автодороги «Байкал», в 70 м на северо-восток от строения № 13; в целях строительства и эксплуатации ПАО «Россети Сибирь» (ОГРН 1052460054327, ИНН 2460069527) объектов электросетевого хозяйства, необходимых для технологического присоединения к сетям инженерно-технического обеспечения. Публичный сервитут устанавливается на 49 (сорок девять) лет.

**Раздел 2**

Сведения о местоположении границ объекта					
1. Система координат МСК-166, зона 3					
2. Сведения о характерных точках границ объекта					
Обозначение характерных точек границ	Координаты, м		Метод определения координат характерной точки	Средняя квадратическая погрешность положения характерной точки (M <sub>t</sub> ), м	Описание обозначения точки на местности (при наличии)
	X	Y			
1	2	3	4	5	6
1	696210.98	134738.85	Аналитический метод	0.2	-
2	696211.19	134749.73	Аналитический метод	0.2	-
3	696198.39	134777.02	Аналитический метод	0.2	-
4	696176.70	134794.75	Аналитический метод	0.2	-
5	696155.77	134811.84	Аналитический метод	0.2	-
6	696136.85	134827.27	Аналитический метод	0.2	-
7	696134.42	134824.25	Аналитический метод	0.2	-
8	696166.38	134798.23	Аналитический метод	0.2	-
9	696186.27	134781.75	Аналитический метод	0.2	-
10	696195.33	134774.65	Аналитический метод	0.2	-
11	696205.88	134751.52	Аналитический метод	0.2	-
12	696207.99	134749.80	Аналитический метод	0.2	-
13	696207.99	134738.85	Аналитический метод	0.2	-
1	696210.98	134738.85	Аналитический метод	0.2	-



План границ объекта




Масштаб 1:600


Используемые условные знаки и обозначения:



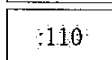
Характерная точка границы публичного сервитута и ее номер, сведения о которой позволяют однозначно определить ее положение на местности




Граница публичного сервитута



Часть границы, сведения ЕГРН о которой позволяют однозначно определить ее положение на местности



Надписи кадастрового номера земельного участка



Обозначение кадастрового квартала